

Septiembre 29-2000

En la mañana Cole y Luiso revisan el techo de la caseta para hacer una lista de los materiales que se necesitan.

Yo terminé de etiquetar el material excavado ayer.

Rasgo M es un intrusivo, es por eso que se ve el límite de tierra oscura con cerámica (Capa 126)

- 1 una tabla larga del ancho de la casa y bajar toda la teja (30 cm).
- Brea.


Segunda opción → Techar con Zinc

Papel milimetrado

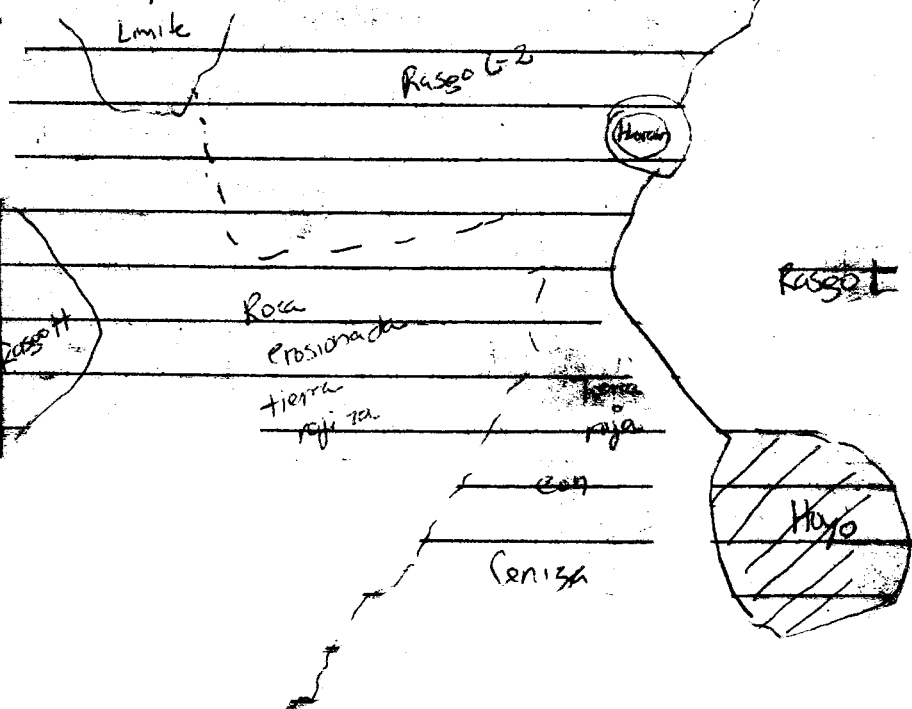
⇒ Rasgo K y M → a pesar de estar separados por 20 cm están relacionados temporalmente → En la misma época pero a un 10 enteraron primero que al otro.

Septiembre 29-2000

Luna donde trabaja WSD: En el perfil en
el muro se ven las divisiones y observamos
en superficie:



En Superficie



Septiembre 29-2000

Rasgo L

Rasgo L1



Rasgo L2

Luiso retro de
Rasgo L1 el nivel
20-30. Este Contenia
abundante material, sobre
todo cerámica. Las
piedras erosionadas no
según, parecen depo-
sitadas. Ahora aparece un sedimento rojo,
suave y muy suelto delimitado por piedras
(piedras similares a las q' delimito Claudia
Espel en la trinchera). La cerámica q'
aparece es similar al Rasgo L, Conte-
temporaneo

Octubre 2-2000

Hoy inician las vacaciones de quince
días de don Luis y Luiso.

Mientras tanto Cele y yo empaquamos
todo el material que se encuentra
en la casa.

Hay que tener en cuenta que
cuando se empaqua el material

Octubre 2-2000

de la Op 6. Se guardaron varias capas juntas.

En tanto q' la Op. 7 se guardaron varias zonas juntas, incluso las secciones que excavaron Erick, Luis y Mikael

Sin embargo se separo de acuerdo a clase de material, guardando juntas Cercha y Fauna.

Octubre 3-2000

Continue empaquetando el material de la Op 6 y 7. Excavado en la temporada del 2000.

Octubre 4-2000

Continue empaquetando el material de la Op 6 y 7. Excavado en la temporada del 2000.

Octubre 5-2000

Hoy reorganizamos el material de la Op. G. Excavada en la temporada de 1999. Subdividimos por material y por unidad (K12, J12, L12, K13, J13, L13, K14, L14) sin importar la capa.

Octubre 6-2000

Hoy seguimos reorganizando el material de la Op. G.

Octubre 7 - 2000

Quadros elegidos para el análisis

① L13-25-28 / ~~88-90~~

② K13-59/60 / 49-50

③ K14-86/96 / ~~88-90~~

④ J13-87-88/97-98

⑤ K13-41/53 / K13-100

⑥ L1245-144-55/54

⑦ L12 66/K7 /
56-57

⑧ /47/46/77-7

Octubre 9/2000

Continua Empieza del material op6
Empiezo a marcar Unidades elegidas

Octubre 10 - 2000

Hoy no vino Cele, me dedique todo
el día a marcar el material
elegido. Criterios

— Lijos pozos de inaguero

— No rasgos

— Mayor cantidad de piso

Cele fue al médico.

Octubre 11-2000

Etiquetas: repetidas "diferente contexto
2686 (ver Cuaderno de marcado) Voy
a dejar el mismo registro
sobre bultos del material para lavar.

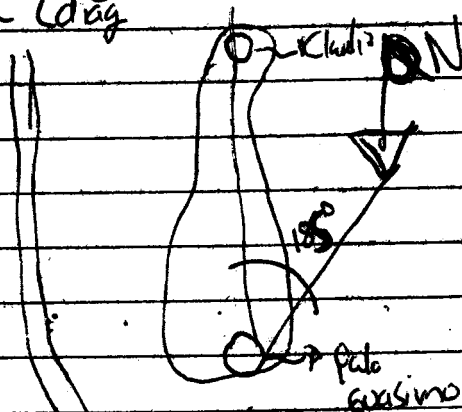
Tuerc 11/2000 12:30 pm

Este sitio vale de Flores, donde
se va a hacer una zanja para
desviar el río Flores. La zanja
a partir línea de referencia
10m 124 y 10 derecha

Hay unos
a Primer punto Palo Guasimo al borde
de la terraza

D

Dirección de la línea de corte →
En un eje → Sur/norte atraviesa la
terrazza (dag)



Piedras de río (Volcánicas)

①

En el banco ~~cerca~~ al Guasimayo
a 40 cm prof. Un trozo.
La tierra está revuelta

② A. 20 paxs Luiso ubico

Segundo punto de observación

Nivel húngaro / limpieza rápida no hay
material. Prof. Mas de 5 cm

③ Punto no hay material

→ Costado oeste del Cerro

④ Punto bajo la terraza cc de
cerámica y litos.

La India Roja / madera fosilizada
en el árbol de ~~Croton~~ higuera

4m al Oeste de la loma de
prospección fustes erosionados
muy expuestos
Zona inundable del río en
medio del mangle

→ tinajas → no aradas
aradas en la orilla del río
tabaco
maíz

Caminos entre Ingeniero y
Heriberto entre la loma

→ Cambio de río 35 años

Oct 16 - 2000

11608 - 11925 (Repetir - los números
al reiniciar op 6)

11367 - 11462 → buscar

Retomó el registro correcto en
12396 →

A partir del día 20 de Septiembre
del 2000 fue q' se repitieron
los números. Ojo al intentar

Octubre 17

Se trabajó en la

Casa del Proyecto
preparando material

Octubre 18 2000

Se trabajó en la casa del Proyecto.

Octubre 19/2000

Me fui a Panamá el único q' trabajó
Octubre 20 Don Luis y Luiso en casa
Como me fui a Panamá el
único que trabajó fue Ali-

Octubre 23/2000

Trabajamos en la casa del
Proyecto

Octubre 24/2000

Retomamos la excavación

Iniciamos, retirando de la superficie las
hojas q se acumulaban.

Falta dibujar Caja 8 de K14, L14, así
como dibujar

3 fotos con folio 93 Raso M

Dije a Cele q' excavará solo Raso M y
donde se ubica el límite de la tumba
agregará incl. 6.

Triso excava Raso L-S 30-40 No hay
cambios próximo nivel

Oct 20/2000

En el Rasgo M 20-30 (en realidad

7cm. apareció otro cráneo y
tierra muy suelta

Unos pocos fragmentos cerámicos, acompañan
el Rasgo M individuos 6 y 7, 8. Predomina
la tierra amarillada.

Para hay evidencia de piso Abajo de
estos enterramientos hay una delimitación
en piedras. Enterramientos perturbados
por el peso de huaceros, posiblemente
los inenos enterrados hacia parte de
de este enterramiento

El Rasgo K hacia parte de este mismo
evento, en el perfil se ve que la
mancha gris continua hasta excavar el
Rasgo M 20-30. ~~Esta~~ la diferencia
de nivel entre K y M solo indican
diferentes momentos en un mismo evento funerario.

Los dos rasgos coinciden en el tipo de
costumbre funeraria (tipo paquete), no
existencia de ajuar funerario, de ubran

Octubre 21-00

entre las piedras, ~~pero~~ ^{anteriores} a la construcción de la casa, muy fragmentadas.

Me quedaron sin registrar unas bolsas de la Op. 7. anotaré su registro en el de la Op. 6. y anotaré estos números en el diario de campo, evitando la pérdida de la información. En el registro anotaré el número de la operación para diferenciarlos.

→ Al fin no lo hice.
Wiso se encuentra dibujando Rasgo L-1 nivel 40-50 y la situación es la siguiente:
Se aclara q' el Rasgo H todo este momento se ha dejado en pedestal.

Se han mantenido esa agrupación de piedras erosionadas y una coloración chocolate-rojiza con apariencia de ceniza de la tierra. En el Perfil Oriente Rasgo L se distingue de Rasgo L-1 por las rasas q' caracterizan a L-1


Octubre 24/00

① Tierra roja K13-26/36. → Poco
tiesto pintado.

② Tierra q' se parece a L-2 K13 6/16, 7/17, 8/18
9, 19.

Entreos este cambio de tierra indica que
Rasgo L-2 va bajando como Rasgo L
Itacica al norte

Los cuadrantes ② se parecen mucho a
Rasgo L-2 Concha, coniza, tierra
muy suave-cake, piedras sueltas
Perfil:



* 2 fotos L-2 mv 10-20 y final L-1

Octubre 24 - 2000

Tierra
roja compacta

← N

Hoyo dejado
por ~~hormiga~~
rasgo

L-2

Rasgo L-3

Plancha

amarilla
más compacta

Tierra
roja

→ Hoyo bolso - aparte
→ "Hormoncito" → 113-98.

Octubre 25 - 2000

Luzo nivel L2 a nivel 10-20

Continúa la ceniza, la s conchas
y el material suelto se dejó

L-3 (Ceniza) como límite, seguiremos

excavando hasta que cambie la
tierra.

⇒ 4 fotos.

Rango R Individuo 6, 7 y 8 (2 cráneos
una mandíbula. Se dejó en nivel 30-40

para q' lo vean por si hay visitas.

→ 4 fotos → uno de los dientes ^{pequeños}

Mientras tanto, Cel dibuja, cuadrícula

Capa 8 ~~114~~ K14-L14. Un tesoro

de cerámica - Aquí se mantiene cuadrícula

Socm. -

Rango L-2 n. 20-30 → Sigue tierra suave

y suelta, cerámica (cráneos o tortugas) y

concha, delimitado por una tierra
roja.

Octobre 25-00

→ Wiso excavó L-3 n.o-10 Tierra amarilla con un centro negro (esta muestra la recoge en bolsa aparte). Parece que solo es una banda de tierra amarilla y debajo aparece L-2.

N. 20-30

Es una mancha negra de 20cm de diam. Contiene
unos fragmentos de cráneo (quemado)
Tierra quemada en e

L-3 NO-10



Tierra
Amarillo

① Phase

→ Trioxaquerada
y carbón (formando
haya)

~~Ind~~ 9
Ind

→ Hueso ~~casco~~ muy deteriorado pero no está quemado

→ Tome 2 fotos como

Handwritten notes: "Handwritten" and "Handwritten" with scribbles.

(Es tortuga) en la segunda fase

↳ Similar Hayos op 31

dentro
de la
terro
luz
quebrado


Octubre 25/2000

Hay pedras delimitando L-3 / tierra que amarilla
Continúa en el siguiente nivel.

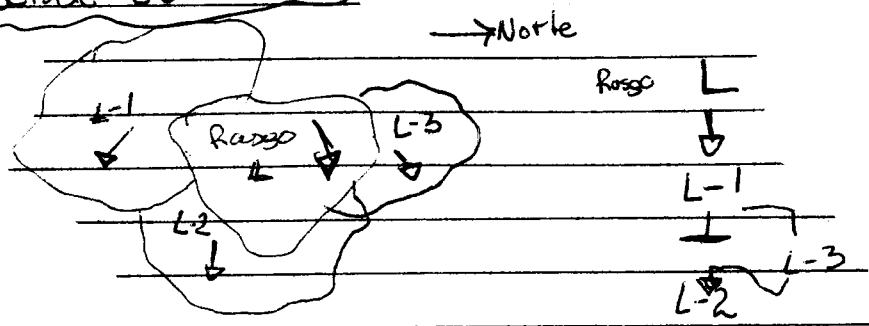
Octubre 26/2000

→ L-3 delimitado por pedras, quizá el piso
que esta detrás del piso perturbado por
cordos rellenos ← círculos de piedra
→ limita tierra roja

→ 13-67-77 / 66-76 ⇒ Rasgo.
Encima de L-3 (Se excavó en niveles
conjunto con el Rasgo L, antes se
dejó como límite. Se ve claro en
el perfil Occidente



Octubre 26-2008



W30 excava Capa 8-7 (J13-K13) del muro así al occidente. Disminuye drásticamente el piso y la tierra se pone más compacta y amarillosa (es el inicio de L-3?).

Hasta este último nivel se excava con paños de 50cm.

El próximo nivel será de 10cm y en paños de 1m.

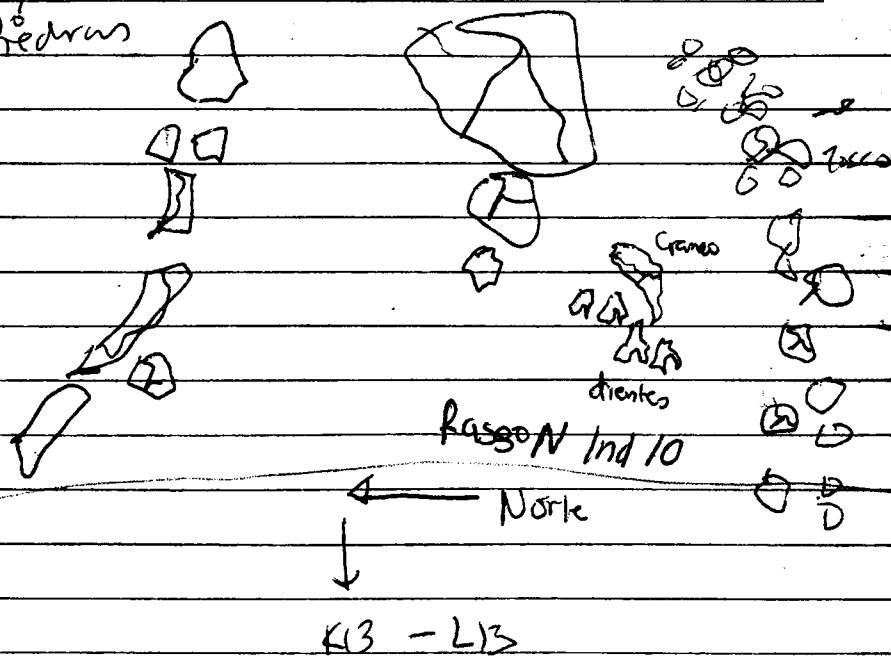
→ El siguiente nivel se llama Capa 9 y 8 Sub J13-K13

→ Se encontraron 2 machos, eventas en Anadara y huesos de payaso. Solo se ve una diferencia
→ borde Anadara (similar colimillo)

26 de octubre 26-2000

de consistencia → Cerca al muro gris
y negrozca. Al occidente dorado y
rojoza

Capa B Cele P K14-L14
no-s → Cele retiró
este nivel y se encontró un
cráneo, dientes y maxilar delimitado
por tórcas redondeadas
→ Pabón enterrar entre cirales de
Pedras



Octubre 27-2000

Hoy empezamos nuevo rollo 94
y tome 16 fotos de la op7
Rango 15 Ind. 4y5 Tumba 3.


Wiso esta excavando capa 8y9 nivel
10-20 → Pkto Ceram Cent 4.
hachuelas. La tierra sigue igual.
→ Tierra

→ Claudio y Cele levantaron en la
op7 Rango 15.

L14-12 ✓	K14-83 ✓	K14-83
K14-82 ✓	K14-94 ✓	L14-4
L14-2 ✓	K14-84 ✓	L14-3
K14-13 ?	K14-93 ✓	L14-13 → K14-13
K14-91 ✓		L14-14 ✓
K14-81 ✓		L14-15 ✓
K14-92 ✓		
L14-11 ✓		
L14-1 ✓		

Octubre 27-2000

Sele continuo excavando capa 8 o 5 en
K14-L4 , Donde esta el cráneo
Rasgo N parece sellado con piedras.
Otro rasgo extraño es el círculo
de piedras al lado de N con
tierra roja .



→ Wiso termina excavando
el nivel 1020 . Las
diferencias solo se perciben al excavar
son difíciles de ver.

Octubre 27-2000

L-5

Plato

b-20

1

Estos
artefactos

Capa 8 y 9

N 0-10

10-20 → ES

el comienzo
Rasgo

Separación
Rasgo

Tierra roja
con

hueso
perado

Tierra
Suave

amarillo

Hierbas

Tierra

compacta

rojo

Rasgo

0

Octubre 30-00

Se puso este
nombre por

unir 4 dif co 3

Termina dibujar Capa 8-9 w 10-20 k13-113

W50 ~ y tomo 2 fotos con el
nuevo rollo

Rango

Oct 30 - 2000

- Nota ojo etiquetas equivocadas
→ Tierra roja suelta ⇒ ~~KB~~ donde
estaban las hachas y la cuenta en
hueso. esta relacionado con el
Rango L3 de la tortuga.

→ Se ha decidido quitar el muro que
compende. ↓

J-~~13~~-75 al KB-75 perfil estratigra-
fico W y O.
Se acabó el Rollo solo se pudieron
tomar 3 fotos.

Caracterización Suelos.
Perfil oriente

→ Capas de piso:

Cobr 2.5yr 5.4/6	plasticidad : lig plastico
Textura : Migración limoso	poros : poros vesicular
Piedras ⇒ Sin piedras	raíces = -
Estructura ⇒ débil desmenu- blando	Fríable
Consistencia ⇒ lig- blando	
pegajosidad : lig.	

Octubre 30-2000

Rasgo L-3

Color 2.5yr 5-4/8

Textura: Arcilla arenosa

Piedras: Muy pocas, medianas sub

Estructura: débil desmenu

Consistencia: lig duro.

Φ

Poros: 8 pocos variable

Plasticidad: leg. plast

Pegajosidad: lig peg

Raíces: — / + fines

friable

Rasgo L-5

Color: 2.5yr 6.5/6

Textura: Arcilla arenosa + arcilla

Piedras: muy pocas medianas sub

Estructura: débil desmenu

Consistencia: lig duro.

poros: Muy pocos variable

plasticidad: plastica

pegajosidad: lig peg

raíces: —

friable

Caracterización

Perfil Occidente

poros: + / ves

Capa ① - ④ (Capas Cerámicas)

plast +
peg: + / -

Color: 2.5yr 5-4/6

raíz: + / -
fin

Text: Migajón limoso

Piedras: —

Hormas: + / -

Estruct: + / ①

Consist: + / -

Octubre 30. 2000

Rango L-5

Color 2.5YR 6.5/6 poros: muy pocos, venen
Textura 8 arcilla arenosa plasticidad 8 plastica
Piedras: — pegajosidad 8 lig. pegajosa
Estructura: debil desderr. ^{gran} raíces: —
Consistencia: lig. duro Humus +/-

Rango L-3

Color: 2.5YR 5.4/8 poros: muy pocos, ven
Textura: Arcilla arenosa plasticidad: lig. plast
Piedras: + angul. ^{gran} pegajosidad: lig. peg.
Estructura: debil desderr. ^{gran} raíces: —
Consistencia: lig. duro. Humus = +/-

→ parte amarilla

Color 7.5YR 6/6.8 poros: pocos, tub
Textura Arcilla limoso. plasticidad: lig
Piedras: — pegajosidad: poco
Estructura: lig desderr. ^{gran} raíces: —
Consistencia: lig. duro Humus —

Rango O? ~~2.5YR~~ Color 2.5 4R 6.5/6
Arcilla limoso. Estruct. +/- granular
Piedras +/- Consistencia +
Peg. Raiz = + Plast + Poros + res.
Humus —

Octubre 30-00

Capa 3-4.5

Piso: 2-4/5 5-4/6	pros: pocos, vascular
Color: →	plasticidad: lig plant
Textura: 8 Huguon baso	pegajosidad: lig peg
Piedras: 8 Sin piedra	raíces: —
Estructura: debil de barro	friable
Consistencia: blando	+ humus: +/-

Limite

Color: 10R 6/6.8	pros: 8 pocos, tubular
Textura: Arcilla	plasticidad: plastica
Piedras: = Sin piedra	pegajosidad: lig peg
Estructura: 8 lig de xallo	raíces: —
Consistencia: 8 lig duro	muy friable
	Humus: —

— Liso remueve el muro cas 18

→ Una sola Cp de piso


→ Los Rasgos q' se identificaron en el dib.

Todo de acuerdo a las cuadrículas

Octubre 30 - 2000

Siempre de que temita de dibujar
K14-L14 Rasgo N y Capa B S10
Cela tratada de limpiar el Rasgo N
para dejar mejor expuesto el cráneo

- En el Rasgo N
Individuos 6, 7, 8 y 11 (Capitulos y otros
cráneos) → se ve un plato.



Octubre 31-2000

Al final se decidió que WISO quitase el muro en 2 partes.

① Denominada piso 1 (Solo piso Capas 1-7)

② Denominado piso 2 (Incluida demás unidades descritas en el perfil)


→ Ya WISO esta llegando al nivel 20-30 del caso 2-3 tierra muy suelta con apariencia de ceniza y de color amarillento.

→ Dentro del muro han aparecido mucho piso, carbón con apariencia lustrosa → huesos con apariencia de uña.

Oct 31-2000

Situación en el Rasgo N y N-1

Cele se limitó a excavar en dichos Rasgos.



→ Se extendió hasta L14-21

K13-100

Esto es la fosa de la timba y se le pone invasión del Rasgo²⁰

L13-10/20

L13-9/19

→ Esto se había mantenido

sin excavar

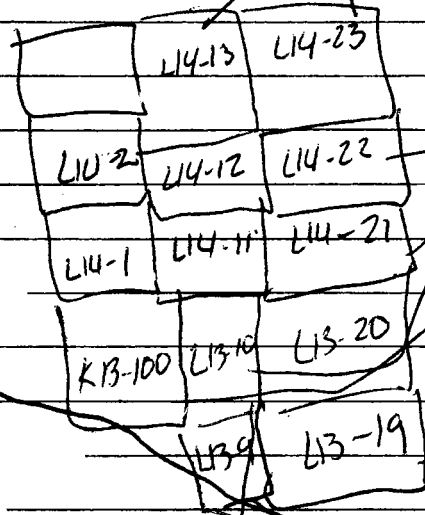
perroando a°

esta fosa desbaratada
piedra redondeada en estéril

Octubre 31-2000

hasta aquí va la fosca
pero no se
mueve por
q' esta el techo
de zinc

Distrib
Rasgo N



Pozo de
Haqueo

Todo lo q'
se retire hasta
dejalo a
nivel del
lnd lo
se llama
nivelacion de
N.

Individuo 10 → mismo patrón enterrado
entre las piedras. Parece un niño de
unos 6 años a 12 años

Lo único que se observa es un pedicelo
arriba de la cabeza

Octubre 31-2000

Fotos L3 una vez quitado el
muro puse mal la etiqueta:

decía Rango L-5 K14 y J14 N 20-30
~~puse~~ ~~le~~bi poner Rango L3 K13 y J13
N. 20-30.

→ L-4 → Tierra roja de ja en pedruzcos
parece quemada / dura.

→ L-5 → Cerámica grande y lancha,
Ceniza, compactación media

L-3 Diem 180 cm → se va
cortando. y esta siendo delimitado
por R0. (aprox 30-40)

R0 ≈ L4 parecen rodear L3 depositados
como un embudo.

L3
|
R0 ≈ L4

Octubre 31-2000

→ Entierro Largo N 15 S-10 → tratamos
quitar sedimento para dejar expuesta la
tumba

L13-10 → aparece tierra muy suelta
afectada por curruas, negruzca. Pero
hay una acumulación de piedras
extrañas y bastante colocadas en
un vacío

En el cuadro L13-9 → aparecen unos
lucitos justo en el límite tierra
roja con tierra negra → No se
sabe de q'son → La tierra negra
delimita la tumba al occidente y al
norte. Al sur y al oriente
la tumba está delimitada por las
piedras y el cascajo

Hernández

966-9074

1 Noviembre del 2000

1. Dibujo con el Rango U Individuo 10
nivel 10-15

2. Luiso excavó RO y L3 N 30-40
→ Tome 3 fotos.

Luiso reinicia la excavación de L3
que es un hoyo de tierra amarilla de 1m
L3 → 50-60 de diam. En este

L5 → 20-30 nivel aparece una
tierra similar a

L1 Luego continuo retirando RO
L-5 → que había dejado como límite al Retirar
Luego Cele y yo dibujo Rango U) L

→ Esta es una tierra chocolate con
cerámica y concha bastante
compacta.

Noviembre 2-2000

Wiso termino de retirar en L-5 en el perfil se ve una bolsa de tierra chocolate con mucha cerámica esta separada de L4 (tierra roja) por piedras.

Los depósitos aquí se encuentra depositados como entre cruzados.

L3



L5



L-4

Rasgo O

L5

Ahora

L6

Marco
dejado
por L

Umbo
dejado

Acumula
ción
de
piedras

Cilindro
dejado
por L3

Roca

Acumulación
de
piedras


Rasgo H
en pedregal

Noviembre 2-2000

Terminamos de dibujar el Rasgo M Ind G, 7, 8, 11.

→ El plato asociado con el entierro en paquete ← Cabina / la tierra q' cubre los huesos es diferente a la matriz de tierra en que esta depositado el entierro (chocolate - anaranjado). ← Redeposición

Patrón del paquete (entre pedras).



→ Rasgo N Individuo 10. Niño de pocas años entierro primario. → No están las piernas
Presenta mucha fragmentación y una perturbación a la altura de la cintura
→ pedras depositadas, tierra suelta
→ deechos de arriera.
→ hipotesis → arrieros perturbaron
→ evento posterior perturbo las piernas, no se encuentran

Noviembre 2/2000

al límite dejado por W-50

Rasgo L

en J13, 70, 80, 90 &

↓

metió en donde antes estaba


L-6

Rasgo L → Se llama

ahora L-6.

W-50 retirando 2-5 encuentra mucha
concha y cerámica y tierra roja
muy suelta que parece glauca.
La cerámica es de este tipo:

Transicional
Cobite
Conte



Noviembre 3/2000

Hay trabajo solo en la Operación 7 dibujando perfiles.

Don Luis trabaja limpiando la Operación 6 y Operación 5.

Me faltó dibujar perfil Conchero y ^{Excavar Rango 15} 4. 13-12.

Noviembre 6/2000

Hay don Luis NO UNO.

En los cuadros K13-100, 99, 98 / K13 10, 9, 8

Luiso había dejado una área circular en pedestal, sin excavar. Pensábamos q' era un pozo de huacero.

Ale ahora lo excava como Rango P nivel 0-10. La tierra está dura en K13 y es de color amarillento, con gran cantidad de piso. ← Zona más compacta.

→ Ale trabaja en lo q' era el Rango P ⇒ en realidad es un pozo de huacero y es el responsable de la pérdida de las premas del individuo 10 Rango N

Nov 6 - 2000

Subí a trabajar en la 67, porque la lluvia mojó toda la parte oriental de la excavación.

Excave el cuadro 16E.5N N 80-90

→ había algunas piedras de la cana pero no es muy seguro ubicarlas en el espacio porque el agua cubre bastante el cuadrante. Las recogere en el comedor.

La tierra q' estoy sacando es roja arcillosa, hay algunas vetas de un color más oscuro, pienso q' son las raíces q' mezclaron la tierra hay bastantes.

Aun no se q' hacer con el otro cubo, está lleno de agua.

→ Excave el resto de 4U16E el resto es tierra q' ya se excavó y se dejó como pedestal para ver el nudo de ceniza. Deje secando la tierra y lo q' dejó en pedestal lo

NOV 6-2000.

Retire la tierra dentro del hoyo la
reugi \leftarrow termina en punta direccion
suroriente como a 10cm. La
demasiado es mi no hay material
 \rightarrow No dibuje el perfil de este
hoyo porque toda la zona esta muy
mojada.

\rightarrow dibujare una planta (hice el dibujo
de planta del molde R124/3 zona
27 en Esc 1:20).

\rightarrow En Raso L-4 \Rightarrow nivel 30-40.
la olla boca abajo esta tapando
un tecamate \Rightarrow relleno de concha
hacia el norte aparece otra olla
rellena de concha.

\rightarrow En el huqueo: \rightarrow las huesas a supón-
mos con restos de los pies, estan en
medio del huqueo. Los recogemos y los
sigue limpiando el huqueo.

Nov 7 2000

Guel huagueo cerca del Rancho N Individuo

10. Encontramos dentro de la tierra un fragmento de plato Cobita Negro/rojo, cuando se limpió el hornigero, encontramos también un trozo del mismo tipo.

Esto nos demuestra que el huagueo fue el que perforó la tumba.

→ Tumba Rancho N → anterior a la casa - posterior a Cante.

→ Wiso sigue bajando 2-4 → posible

Urna para enterrarlo se va a hacer un perfil.

→ Cele ahora busca el relleno Rojo q denominamos N-1 y suponemos sea el conformado N → Excava Capa 8

N 5-10 → en el cuadrante K14-01

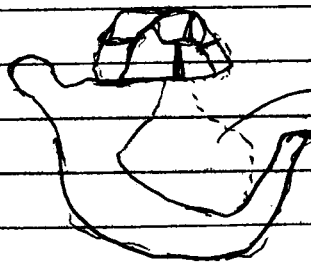
Se encontró una mancha amarilla y debajo (al ver perfil huagueo) se ve una gran cantidad de carbon.

Nov. 7/2000

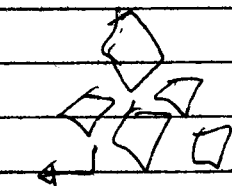
→ Wiso ve en L-4 que falta más de la mitad de las vasijas están rotas y los pedacitos no se encuentran dentro del relleno. → Puede ser q' se encuentre en los frag. de al lado.

L-4

← Vasija asociada a Conte



relleno de ceniza oscura y amarilla



← Fragmentos Conte

← Norte

Wiso dice q' el hoyo con ceniza de la misma posición pudo perturbarla

→ L-4 es un círculo y parece ser hecho exclusivamente para depositar las dos vasijas

→ Se va hacer un perfil para ver el contenido de la olla.

Nov 7. 2000

Se decidió excavar la vasija se hizo un perfil oriente de la vasija.

- Tierra roja

- Concha

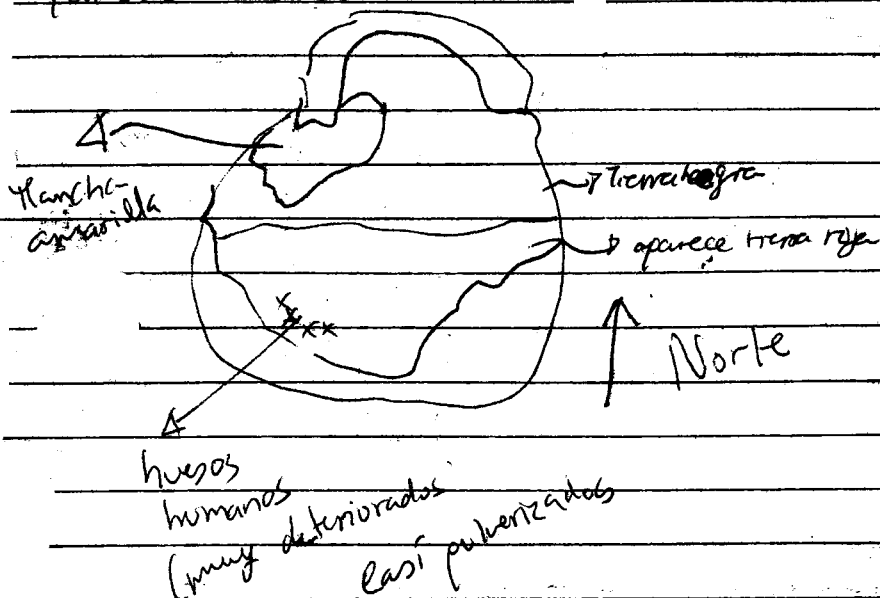
- Concha trabajada

- Pedazos de la misma vasija

- Trestos con una película amarilla adherida

- 7 Pedazos de Piso.

→ aparecen huesos humanos con la misma película adherida



Nov 7. 2000

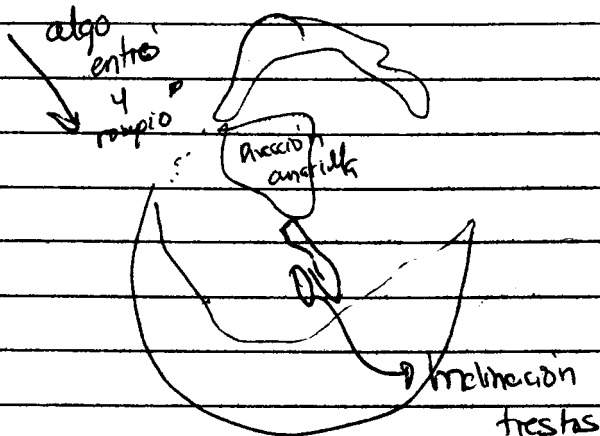
→ La basura que excavamos Raseol-4
pedazos del estapso dentro de la tierra
pero no se depositaron en un solo punto
regados.

~~huesos de~~ barrigero dentro. / parece q'

Sacaron
los huesos

→ Tome 2 fotos perfil olla 0-10
→ Vista del piso quemado y huesos q'
parecen ser de niño. (Ind 12.)

↓ Estaban
al fondo



→ Mancha amarilla (apareció en Raseol-4
puede ser causante de la ruptura

→ tome varias fotos en proceso excavado


NOV 7 / 2000

Donde cede Capa 8 W 5-10.

#14-3-4 \Rightarrow hoyo con tierra muy suelta y piedras con apariencia de haber sido prestas.

L14, 4, 14, 15 \rightarrow Tiestos depositados de forma vertical \rightarrow Tierra muy suelta a partir de estos tiestos verticales.

A exterior a esto y cerca al Razo N tierra muy dura poco tiesto y la tierra no es arenosa.



Nov 7 / 2000

Cele. → Excava el Rasgo F (que parece ser un
residuo de pozo de huesos) → Tierra muy seca
y merceda

Se empezó rollo 96

→ 3 fotos 2 fase de obra del L-4.

→ Los huesos de la caja L4 → Totalmente
quemados ⇒ Ltreros, pelo - color amarillento.

→ Partido en 2 rollos por
cambio de cámara Rollo 96

Nov 8 - 2000

~~Nov 8~~


→ Empezó nuevo rollo 97

→ Liso faltó en la mañana Teodoro
Cinda se enfermó

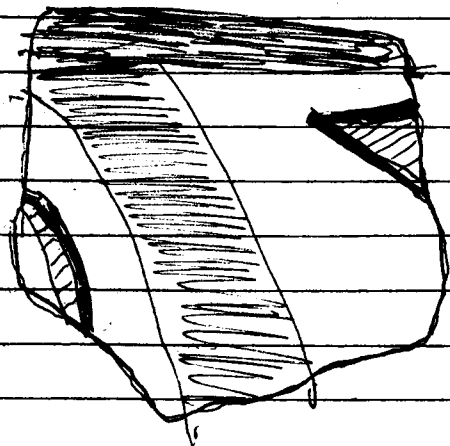
→ Liso empieza a excavar L6
deja in situ una L-4 Ind 12.

Nov 8-2000

L6 → fue roto por la tumba Rasgo
R Individuo B → J13-70-80
→ hay necesidad de ampliar
en L-6 aparece cerámica de
este tipo: (es un basurero con concha
y huesos de animal) → olítico



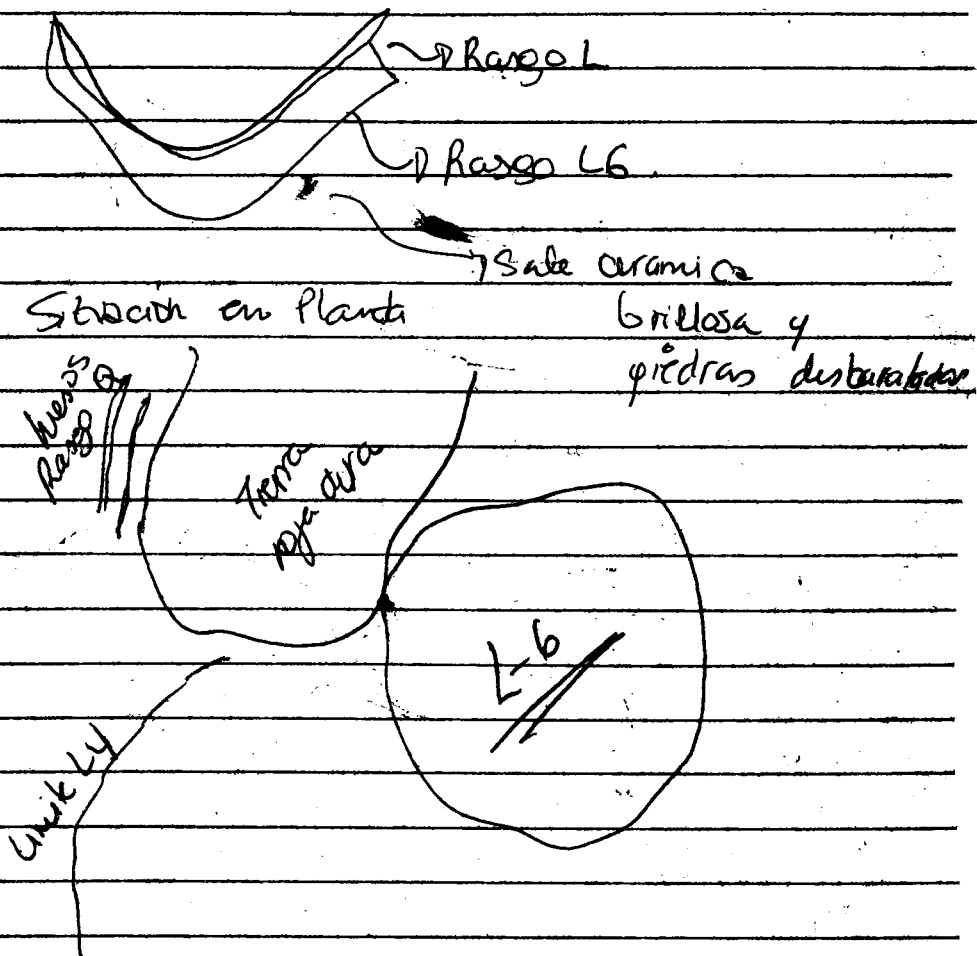
Cerámica
negro Conte'



Entre el basurero L-6
y el Rasgo R
se hace una gruta
q' los limita.
Limita una tierra
suelta y
una tierra rocosa

→ L-6 va bajando con la misma
inclinación que el hueco dejado por L₀

Nov 8-2000



Nov 10 - 2000

le dije a Cele que excavara el Raso de
Bacurero, pero noto q' hay zonas más
suaves q' otras. Cele dijo sin excavar la
zona dura.

Se encontró un bebé en la Zona Compacta
entre los Cuadrantes 14-6 y 14-7. (Quilich, 14)
nos hemos podido encontrar el contorno
talvez delimitado por piedras. →
Huelzo de tierra del niño más dura y
oscura con piedras. → Tendríamos
q' eliminar el límite de la arcilla
sin material de la casa (Copa 2).
→ Parece q' el resto del bebé se
encuentra en dirección sur, cerca al
árbol. En un cambio de tierra entre
oscura - dura y suave grisesca
→ En cuanto a L-6 término en el
nivel 50-60 → Con un cambio de
tierra a rojo compacto →
Cerámica policroma que se vio conte
pero extraño porque el tratamiento

Se observan los restos de
el esqueleto Rango R-6

Noviembre 8-2000

Ind 13

de la superficie era muy suave y brillante.

→ Ahora hizo excava K12-J12 Capa 7
n 0-10 → Se utilizaron cuadros de
luz y niveles de 10cm.

Se tendrá cuidado en diferenciar Capa 7
del Rango D Capa 3 n 10-15.

→ Trataremos de dejar el muro y
excavar al mismo nivel que K13.

→ No se ven diferencias tentativamente toda
Capa 7 / K12-J12.

Nov. 9-2000

En Capa 7 n 15-25. J12-90 → restos de
ladrillo, cerámica, Conch y bastante litra huesos,
raspadores ⇒ Rango D * dejados en
pedestal para foto 15-25.

→ Se está quitando el límite de
la casa, En el nivel 0-10
se encontró unos fragmentos de piso
antes habíamos hecho el dibujo
de perfil.

No 9 - 2000

→ La idea de quitar el perfil del límite es ver mejor el Rango Q1 - Ind 14.

→ Capa 7 ~~15-25~~ → Se ve límite del Rango C.

→ Mucha basura al lado del metal, J12-85 Capa 7 ~~15-25~~. ⇒ entre una curvatura

→ Gle en la quitada del límite de la casa ha encontrado mucho piso, pero este no está in situ parece botado

→ Hay que tener en cuenta las raíces del árbol q' estaban en estos cordones

No 10 - 2000

Angelica, Claudia y yo atendimos la exposición en el museo de la Nacionalidad desde las 7 am a 1 pm.

Nov 13. 2000

Luiso inicia excavación de la
Copa 7 nivel 25-35.

→ Termina dibujo 1:5 Rango 01
nivel 60-60.

→ Empezó Rollo N 97, Tome 2 fotos
Rango D y Copa 7 N° 25-35.

→ Luiso continuo excavando el
nivel 25-35.

En el cuadrante 70-80-90 en 1/2
Continua agrupación de cerámica q'
hemos destruido Rango D
en el resto de los cuadrantes para
cerámica y mucha roca.

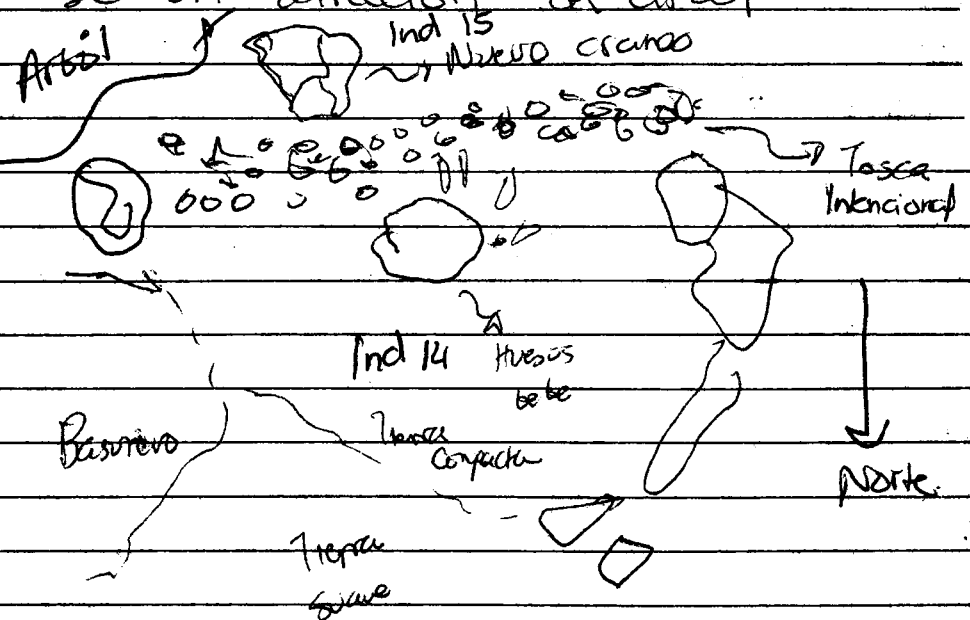
→ Cele terminó de excavar el límite
y en el cuadrante 414 - 7 - 17 - 27

Se encontró otro cráneo individual
juvenil → carbon y un perforador
muy cerca del bebé y separados

Nov 13-2000

por fragmentos de piedra - tosca

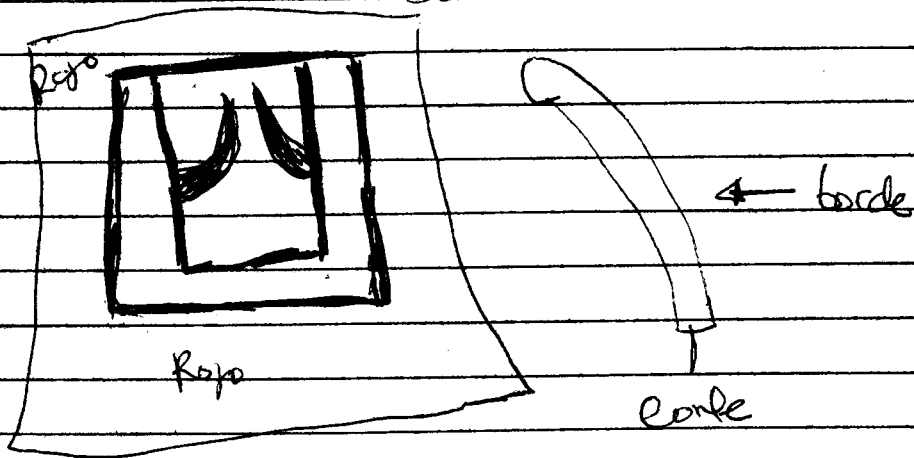
→ Este nuevo cráneo parece indicar que el resto del individuo puede encontrarse en dirección al árbol



→ Le dije a Luiso que bajara el 3543 y llegamos a la Roca madre se puso amarillo Ocre y muy compacta

Nov 13 - 2000

Gran teomate, decoración rojo y negro/blanco
más o menos 30 cm de diámetro.



→ la Cerámica estaba enterrada
en el 2/2-64-70 pero ser q' la
cerámica continúe en dirección
norte pero por el momento no
vamos a ampliar la excavación

→ Del dentro del límite de la
casa ha encontrado huesos
humanos en nivel 0-10
No articulados y aislados

Nov 13-2000

→ Se ha decidido con cele quitar todo el límite de la casa alrededor del árbol para:

1º Descubrir mejor el nuevo cráneo

2º Ver mejor el brazero.

Nov 14-2000

Luiso excavó nivel 35-45 Capa 7 y Razo D llegando a la roca madre disminuyendo drásticamente el material. El que aparece pertenece a los primeros Sam → se tomó foto y se hizo dibujo

→ Cele sigue retirando el límite de la casa.

→ Se ve entre la tierra piso, huesos humanos, concha y cerámica de Confe en adelante → este límite está afectado por las raíces del árbol.

Nov 14-2000

Wiso empieza a retirar la tierra chocolate
rojo y mezclada con conchas.

→ Apareció una cuenta concha invitación
columbo en ~~face~~ el cuadrante K13-3
n. 40-50 → Rasgo 0.

→ Litos: Núcleos y ~~hojas~~ fichas termina-
das. → evidencia de manufac-
tura. → litas incorporada al
relleno. ✗ No forman parte de un
piso o estructura

→ Estos rellenos mixtos →
propósito. ✗ quemar algo.

→ En K14 - L14 Una ruptura de
rellenos.

Uno rojo ⇒ funerario

Uno negro ⇒ basurero - ~~Cont~~ con
conchas. / O (huacales?) ✓✓

Claudia Espejel lo tiene marcado
como la entrada del huacal 238

Nov. 14. 2000

Es curioso pero toda la pared sur del pozo de huacas muestra fragmentos de huesos humanos.



Nov. 15. 2000

Don Luis y Luiso y Cele cupuraron a Luis Sanchez con el trasleo. Me fui a Panama a ver permiso de trabajo y TOEFL.

Nov 16. 2000

→ Cheque el Rollino q' es definido Rasgo Q pero la tierra es más dura hacia el interior q' al borde de la excavación / El borde es la entrada del huacas

Nov 16-00.

→ En una tumba los rellenos nunca son homogéneos.

Rasgo O → En el nivel 40-50 J13-73/74 apareció una olla bien decorada y contiene un hueso del talón — dientes de adulto y huesos de cráneo de bebe / Núcleo y flechas ⇒ no podemos delimitar en este Rasgo O — El límite entre la vasija y los huesos con la litica ⇒ el relleno está muy heterogéneo: zonas muy blandas con compactas.

Los huesos del Rasgo O (11-13) se ven deteriorados ⇐ acción de calor. Límite de Rasgo O las piedras y residuos de la Urna de 1-4.

→ Junto con la vasija y los huesos se encontró una cuenta de ágata similar a la Cuenta de Ágata del Rasgo C ambos niños

Nov 16-00

→ la litica del Rasgo O →
buen material Calcedonia

→ El Rasgo O y D pueden ser la
misma, circunscrito por ~~Rasgo~~
línea de pedras ⇒ misma

tierra. ← se dejó un pedestal no
porq' se puede caer hecho de zinc ^{podemos} _{asegurar}

→ Todas esas tierras heterogéneas
de Rasgos L's y O

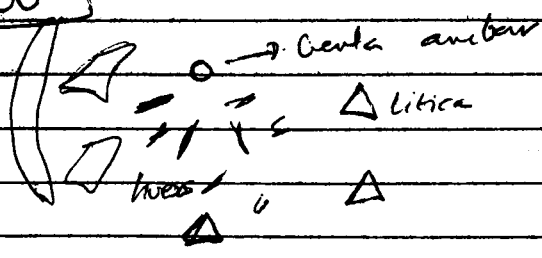
→ Todos esas rellenas cubren
hombas.

Ahora visto la micia excavación del
nivel 50-60 → para exponer
mejor la vasija con las


→ Cuenta de Agata / entierro con niñas

→ Tumbas delimitadas por rocas ⇒

Nov 16 - 2000



Norte



N:40-50

Nov 16 - 2000

↑ Norte

✓ Huesos
residuos
con concreción

hay
restos de

Concha trabajada

- Caracoles

- Anadara

Tierra
con conchas

parte
separat
el fondo

Roca
Madre

Plancha
- Tierra con
carbon -

tabón
adulto
Hueso
litico
vitrificado
utilis

o Diente

Concha Trab.
Anadara

→ Resa
de
cinta

hacha
→ Tagelus

Limite

14

→ Cerámica decorada asociada → Conte

Nov 16 - 2000

En el perfil se ve que R0 Ind 16 y 17 acompañados de una Mancha amarilla.

La Urna R L4 esta muy cerca de L3 un hueco con tierra amarilla q' contenia fragmentos de cráneo y el capazon de una histera.

En el Perfil Norte J13-73 hay fragmentos de vasija y huesos humanos que no podemos descubrir porq' se cose el perfil y la estructura de zinc

Al quitar la Urna de Rasgo L-4 con Ind 12 se vio la roca madre.

Nov 17-2000

Sele termino de nivelar todo (quitar limite de casa) y dearlo con los restos humanos.

Ceramica - basura Rasgo Q

Enterrros Q1 Ind 14 y 15.

Nov 17-2000

Basin stratigraphic

→ No hay Asociación Cerámica pero:

1- Rompen barros con k

2- Encima hay Piso

por lo tanto

Casa



Entierro Q 1



Barro Q

Wiss siguió excavando (ayer) el Rango L-4. El sedimento sigue, hoy cuando don Luis estaba citando la tierra en control mucha cerámica y cuentas en cancha.

→ huesos (fabinges) de individuos jóvenes algunos muy deteriorados.

Algunas de las cuentas en cancha (bisabro) están muy deterioradas tal vez quemadas

Nov 17-2000


Cuenta en concha (Malla 1/4)



Perforación

→ perforación

Salen estas de concha y mucha cerámica.
Dentro del sedimento estamos encontrando muchas
fragmentos de cerámica, algunas de las cuales
creo que son parte de la Uina, están muy
deformados: ↓



En cuanto a
los tiestos
decorados he
visto:

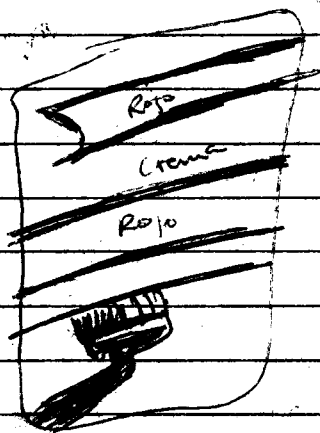
Gubita N/R

Spurtes azules
Conde

→ Cosa a Rango Q por fin aclaramos y esta
el borde del hueco.

Nov 17 ~~14~~ ~~12~~ / 2020

Wiso continuo excavando el Rasgo L-4
~~12~~ Rasgo L-4 nivel 70-80



después de
la

Conde
Tardío

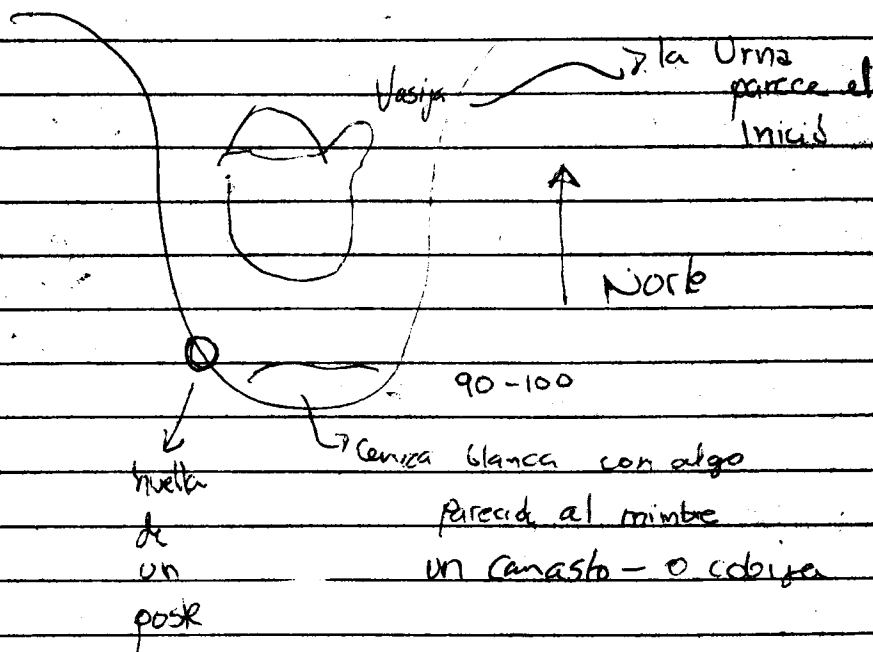
Usije.

1- Aparece mancha amarilla

2- Luego una mancha grisosa

Wiso continuo excavando en el
nivel 90-100 el hueco se amplia
al norte y un relleno de ceniza
aparece. Al tocar se oye un
sonido hueco

Nov 17 - 2000



Encima de lo q' parece ser canasto hay una tierra quemada (tiene incrustaciones del canasto).

→ No se ve ni cerámica ni hueso

Nov 20 - 2000

ble esta levantando el Rasgo M.

→ Wiso levanta Capa 8A NO-10.

→ al terminar no se encontró material.

→ debajo de 13231 / fragmentos de

hueso 13235, dentro del terrón aparecie-
ron unos huesos largos, junto con el terrón

se levantaron y no se diligaron.

13236 ~ Se encontró debajo en diente
13237

K13-90 → Tierra Roja Capa 8A

~ Cerámicos para huesos

En adelante -

humeros

K13-50,60,40 ~ Rasgo H. tierra muy

compacta y asada ← Concha trabajada


y Aradara = 7 En los demás cuadros

se llega a roya madre.

NOV 20 - 2000


Hay a dibujar una segunda fase en el Rasgo H porque no puede recoger todos los huesos. En su mayoría son huesos largos. Hacer la división por zonas.

— 7 Nivel 30-40 Rasgo ~~A~~ enmarcado
entre rocas hay un deposito de tierra.
Oxotite muy fina y compacta
En el centro hay valles de Amadora Grandes
(7). NO se encuentran trabajadas.
Parece que hubiesen pisado la tierra.



Nov 20-2000

→ Parece q' ubiesen presto los huesos largos así:



La vasija semicompleta → un pedazo mas lejano corresponde a otra vasija

→ las conchas habian aparecido durante toda la excavación de los estratos K13-60-K13-30
hay q' tener en cuenta al analizar los Estratos en las otras capas y niveles
→ Siempre concha trabajada pedacitos

Nov 21-2000

Grupa Rollo 98. Hoy se trabaja en la casa porque lavado vino para hacer la mudanza de la casa de Benoit

Ya hice trabajo con conchas Op. 3

Nov 22-23

Se siguió acomodando el ^{material} ~~material~~ de Benoit.

Segui cuantificando el material de la op 3. \leftarrow conchas.

Nov 24-00

Pele dibujo Q-Q1 \rightarrow bajar mas en esqueletos.

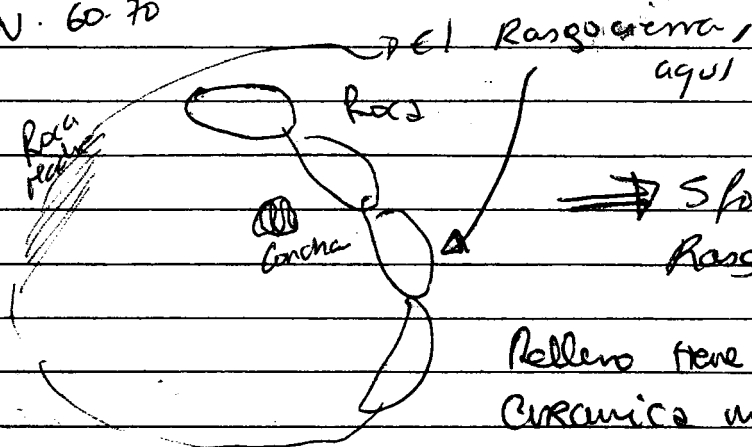
Largo H \Rightarrow 50-60 Cambio color tierra mas roja. / empieza a cerrarse el ~~largo~~ al Oriente.
Enqueta material faltante

Nov. 24 100

Monterle

N

N. 60 70



Rasgo H man reciente q Rasgo S
Conle , viene con las Conchas

Rasgo H 70-80

Termina

zona area hea
madre?

Cele Rasgo Qd → El niño de
6 años parece acodillado

Nov 27-2000

Luiso termina de dibujar el perfil de la Operación 7 (el Conchero).

Termina de excavar en las tumbas Operación 7: N° 2 y 3.

El sonido hueco en la tumba 3 es un vacío entre las piedras se llega a la roca madre.

Se expone más los individuos del Rasgo Q-1 Ind 15. ~~14~~.

→ Se observan más los huesos.

Terminó de dibujar Rasgo al Segunda fase de huesos.

Luiso bajó en la Zona 27 después de la tumba 2.

Un metro. El sedimento rojo es roca madre. Luiso encuentra

Nov 27 / 2000

Concha en un pequeño hueco pero parece filtrado. Nivel 140-150. Le dije a Luisa que empezara a partir del nivel 100..

Aun no se tiene claro el límite del Raso del al Suroriente. Indigo a los que retira esta tierra como límite de casa.

→ Los huesos del bebé (Ind 14RQJ) tiene una disposición rara (huesos como regados).

→ Ind 15 ← Individuo extendido, enterrado primario, No se encuentra pierna derecha / No hay ninguna asociación

~~Algunos~~

(Nov 29-2000)

Ceb continúa buscando el límite suroriental del Rasgo Qd. En algunas partes el nivel está diferente, hay algunos que empiezan en 0-10, otros empiezan en niv. 20-30.

→ Dentro de la Cerámica q' grande del huiguo n° 243, encontré mas pedruzcos de la escudilla Cabimo del Rasgo II

→ Elvise levanta la fase 2 del paquete Rasgo II. Individuos 6, 7, 8, 11 n° 50-60, aparecen dientes en la zona 3 mezclados con la tierra. (de adulto y niños)

→ algunos huesos largos (en zona 3) como porotos y señales de quemado.

→ Zona 3 (esternon - castiellas)

Nov 29 - 2000


Rasgo Q1 → Bonytro el basurero Q

Nivel 10-20 aún no se aprecia el límite del Rasgo Q1, pero se encontraron en los siguientes cuadrantes liticos

L14-27, 28 / L14-37, 38

En esos cuadrantes apareció cerámica y hueso q¹ son parte del basurero Q, pero en el nivel 20-30 aparece poca cerámica.

Individuo 14



De no ser por esto el bebe estaría en posición extendido perturbado por raíces

Nov 29-2009

WISO Thiera a levantar la fase 3
del paquete hay algunas huesas q' se
encontraron debajo. Posición ~~enterrada~~ como
en ~~abierta~~ \Rightarrow envuelto en tela. Primeros de
leche confirmados.

Nov 30 2000

Debajo con Cele Rasgo Q y Qd.

\rightarrow WISO excava 2 niveles en donde
estaba la ~~tumba~~ ^{tumba} ~~con~~ madre. entierro en paquete
bajo dos niveles y no se encontró
mas rasgos \Leftarrow es la roca madre.

N: B422 \rightarrow Número de registro q'
se repite.

\rightarrow luego levantar paquete se dibuja
perfil Oeste

NOV 31 2000

→ Se va quitar mucho porque liso
va a Excavar Capa 9 a 0-10
de K12 - 50 a 100 (rectificar)

→ Objetivo llegar roca madre y dejar
perfil expuesto.

↑ Poco material

Zona 9 → 10-20 / Seta y vuelta → poco erosionada
en la

Caracterización Perfil Oeste (K12 50 a 100)

①. Capa 9 (Rectificar)

Color: 2.5Y 5.4/6

Textura: % High % limoso

Pedregosidad: Muy pocas, pequeñas subangular

Estructura: débil desarrollo

Consistencia: blando - friable

Pegajosidad: poco pegajoso

plasticidad: lig. plástico

Poros: muy pocos vesicular

raíces: —

Poco cerámica y material

② Rasgo M - Capa 10/11? - Capa 12.

Color: 2.5yr 6.5/8 con molas 10yr 8/6 y 10r/6/8.

Textura: ^{Arillo} limoso

Pedregosidad: lig. pedregoso → ^{Grandes} ^{redondas} Anularan Rasgo

Estructura: débil desarrollo

Consistencia: lig. duro → Ras suelto y friable

pegajosidad: lig. poco 9' ①

plasticidad = lig.

poros muy pocas vesículas

raíces: — Una muy grande atraviesa rasgo

→ No se ve material cultural en el perfil.

③ Zona amarilla dentro Rasgo M (Entrada?)

Color 10yr 8/6 con molas 2.5yr 5/8

Textura: Arillo limoso

pedregosidad —

Estructura: — débil desarrollo

Consistencia: lig. dura friable

pegajosidad = poco pegajosa

plasticidad = plástico

poros muy pocas vesículas

raíces: —

→ No se ve material cultural

Nov 30 - 2000

④

Zona dura. Jato Rango 17

Color: 2.5 yr 6.5/8

Textura - Areoelo Amoso

Pedregosidad. —

Estructura - lig desarrollo

Consistencia = Duro - ~~frangible~~

Pegajosidad - Poco

Plasticidad - lig - plastico

Poros - pocos vesicular

Raíces. —

No hay material cultural

⑤ Zona Madre

Color / OR 6.5/8

Textura Franco!

Pedregosidad: —

Estructura - Suelto

Consistencia Suave - frangible

Pegajosidad : pegajoso

Plasticidad = poco plastico

Poros : —

Raíces: —

Leño bajo 2 mides luego del paquete muy poco material

Nov-30-2000

Zona G → no se pega a tierra con ella
misma ni con la capa arrancada
siguiente.

Muy dura - Sale en bloques cubitos
grandes a Quemada

→ En el corredor sale cerámica "piradita"

1-Dic / 2000

Rasgo E' KR-95-98 → Antes se montuvo
el límite y se excavó una parte hasta
la roca madre. ← Wisco ahora lo
excava

→ Iniciamos el dibujo del Rasgo Q1 → ~~modo~~
Escala 1:5.

1cm de p. 50.
→ Tierra muy similar a ~~Zona~~ G' se
excava apr. Corca posteo libra y
cuenta de piedra (verde, serpentina).

→ Rasgo E / Sedimento entre las piedras

Dic 1. 2000

Archas raíces = Piso

Individuo 14 \Rightarrow Pelvis-femur articulado
pero ubicación extraña \Leftarrow Paquete?

Dic 4 / 2000.

W150 debajo K12 \rightarrow ya se llega a roca
madre.

Continuo levantando Ind 14 R Q 1

\rightarrow Cráneo - frag pero completo
 \rightarrow vértebras debajo cráneo y
costillas

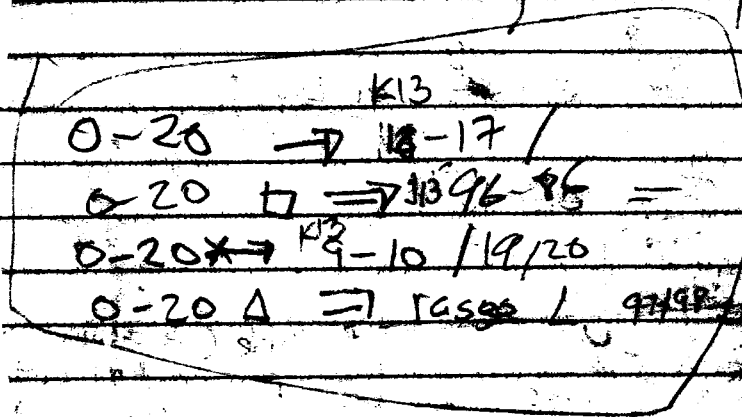
\rightarrow Se encuentra maxilar \Rightarrow

\rightarrow Empiezo a dibujar Raseo Q1 individuo
15.

\rightarrow Me trabajo en la Casa del
proyecto con W15 Sanchez.

Diciembre 4/2000
R

Visita de
Corrado y
mañuel 20cm



pliguel a
malla 1/4
objetos
1.5 cm
1.5
foca
macho

⇒ Registro 1 ← Continua tierra oscura
→ 1h. cerrado y humanos

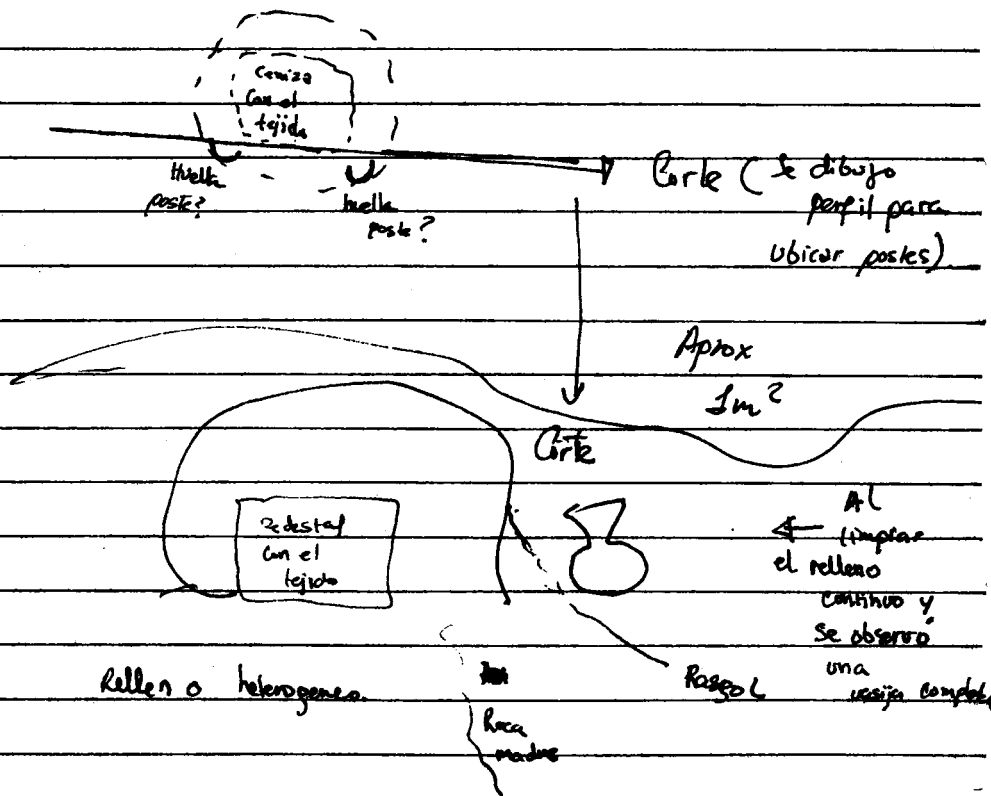
→ sección en lado / park
bater 9' y campo cologne
hacer 135km

→ objetos aliger en rodado
y meter tabla debajo

→ Onda registro con la handycam
→ Distribución de Jacinto: 20cm²

Diciembre 4 / 2000

Esquema de Como se cortó el L-4 :



El Rasgo L ~~junto~~ partió Roca madre \Rightarrow Continuo

\rightarrow Parece un rasgo compuesto junto con L-6

Similar a los de Karchi en la Op4.

Diciembre 4-2000

L-6 (con individuo extendido)

Limite

Deposito desechos domesticos

Roca.

Arco deudo por

Rasgo L

Tumba

rompe

vaca

madre.

Ueta
anorexia

Diciembre 5-2000

-Terminamos con Cole de dibujar el individuo 15
Esc 1:5 y ahora se va a levantar

-Wiso dibuja Ind. 10 Rasgo N. nivel 10-15
a Escala 1:5. luego se va a levantar
porque se encuentra muy fragmentado

Diciembre 5/2000

- Numeración y Separación para Ind 15
Cráneo (incluye Mandíbula)
- Cuspidas derechas e izquierdas
- Abito y radio (se recuperaron juntos por lo fragmentado)
- Para el individuo 10.

Mancha amarilla en la parte superior izquierda al
lado del cráneo \Rightarrow Ceniza Ind 15

→ Similar manchas Ind 3 Tomba 2 Op 7

→ Cole continúa excavando Razo Q. N 0/10
basura \sim Continúa la acumulación de
cerámica, cancha lítica \Rightarrow afectada
la zona por la acción de las
raíces.

Tras entre tanto, dibuja los perfiles norte y
oriental: provisionales por si se dañan los
perfiles.

Diciembre 5/2000

Basurero Rasgo Q N 0-10 (exposto 10-20)

→ Cerámica mayorio de los componentes
Conte.

Revisar Capa 9 a partir del número
N° 13614 op 6.

Basurero R-Q como en el nivel anterior,
este nivel 10-20 hay un espacio "vacio"
(sin cerámica) 114-100, 99,

Diciembre 6 / 2000

→ Se continuó excavando el basurero
continuo conte

→ Wisó dibuja perfiles

→ Etiqueta material -caracteres sencillos

Día 6-2000

Perfil | Norte - Sur - Este - Oeste

Rango L-1

Capa 2 (límite de la casa)

Color: 5yr 6.5/6.

Textura: Arcillo arenoso

Pedregosidad: ~~muchas pocas~~ grava

Estructura: débil desarrollo

Consistencia: lig. duro

Pegajosidad: lig. pegajoso

Plasticidad: plástico

Poros: Tabulares, muy pocos.

Raíces: Muy raras

→ Poca material cultural / ~~se~~ capa 2 - 9 se desmoronó
un poco más.

10R 4/8

Arcillo limoso

+++ , ang

+/- grava

+

+/-

+/-

-/- tub

-

Piso (Varias capas de piso) 3-4"

Color: 2.5yr 6.5/6

Textura: Firme

Pedregosidad: muy pocas, grava

Estructura: débil desarrollo

Consistencia: lig. duro - friable

Pegajosidad: pegajoso

Plasticidad: plástico

Poros: Poros, vesicular

raíces: Raras, muy finas

→ material cultural /

piso, cerámica lítica

Dic 6/2000

Capa 7/8

Color: 2.5YR 5/6.8

Textura: Hijaon limoso

Pedregosidad: ninguna

Estructura: débil desarrollo

Consistencia: lig. - duro

pegajosidad = no pegajoso - jabonoso

plasticidad = plástico

poros: muy raras, vesicular

raíces = -

Rasgo 0 y LA

Color: 2.5YR 6S/6 con notas 10YR 8/4

Textura: Arcilla limosa / contiene frag. de carbon.

pedregosidad = -

Estructura = lig. desarrollo

Consistencia = lig. duro

pegajosidad: poco pegajoso

plasticidad: plástico

poros: muy raras, vesícula

raíces = -

Se examinaron de forma separada para Rasgo L.S. y Rasgo 0 y LA

homogéneo pero por ser cruas u. la pas. Están bien

son un solo rasgo →

Dic 6-2000

Mancha amarilla intrusiva en Rasgo O y L5:

Color: 5yr 6.5/6 con mudas más 10yr 8/4

Textura: arcillo limoso más q' Rasgo L y O

Pedregosidad: —

Estructura: sin estructura, incoherente

Consistencia: Suelto

plasticidad: plástico

pegajosidad: lig pegajoso

poros: —

raíces: — materiales afectados p

Rasgo L5 (bolsa con mucha cerámica - granos ^{matz})

Color: 2.5yr 6.5/6

Textura: Arcillo arenoso

pedregosidad: —

Raíz: —

Estructura: débil desarrollo, gr fin

Consistencia: lig duro, friable

plasticidad: plástico

pegajosidad: lig pegajoso

poros: muy raras vesículas

Humus: +

Dic/2000 16

Rasgo 2-6

Colores: 2.5yr 5.4 / 6 pedregos de piso 10R6/3 - sup
10yr 7/6 - inf

Textura: Arcilla arenosa

pedregosidad: → muy pocas, grava

Estructura: debil desmenuado gran

Consistencia: lig hno

plasticidad: plastico

pegajosidad: pegajoso

poros: muy pocos vesicular

raíces: — hueras —

esta tumba tiene pedregos de "piso" como cortado pero al
manipulo es muy facil sobace con las manos.

Rasgo L: 2

Colores: 2.5yr 6.5/6

Textura: Arcilla gruesa / Seca parte ceniza
suave y suelta

pedregosidad: Solo algunas sueltas pedregos angulosos y blando

Estructura = granular fina

Consistencia: blanda

plasticidad = plastica

pegajosidad = pegajoso

poros: muy raras vesicula

raíces: muy raras, muy finas - casi nada

Delimitada por roca y cenizas

- carbon

- cenizas

- restos de plantas

Dic 6/2000.

Rasgo H''

Color: 2.5yr 5/6.8

Textura: Arcilla Arcosa sq

pedregosidad: —

Estructura: Granular fina

Consistencia: ~~blanda~~ Pls duro q' Rasgo L

plasticidad: plastico

pegajosidad: pegajoso

poros: Muy pocos, tubular

raíces: Muy raras, finas

→ Cantidades importantes de Arcilla
Humus —

Humus +

Lige a liso q' quitar el duro q'
comprende del K12-35 a K12-40

K13-21 a K13-25 → En cuadros
de 1m niveles 10 cm → Todo
material 1/4"

→ Tome foto y 5 d.b. perfiles.

— Cele limpia cuadros anteriores a los
Pisos Q y próximos a N
y se dijo como limpieza

Capa 5/6

2.5yr 6/6

Francia

—

+/- 10

+/-

+

+

+/- ves

+/- finas

Dic 7 - 2000


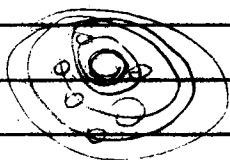
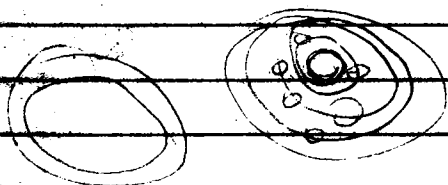
Capa 9 N 30-40 K12-70,70/69,79 → no tiene material
Capa 9 N 40-50 K12-70,80/69,79 → no tiene material
Limpieza K13-43 N 70-80 ~ no hay material.
Capa 9 K12-62,68/77-78 N 40-50 ~ no hay material
Limpieza K13-31 N 70-80 ~ no hay material

→ Hablar con Tito (amendador) → Milicados.

→ Luiso Continúa buscando el muro.

Al llegar al muro en K13-25 se
descubrió el perfil de la pared 20 cm
con 20 cm de prof. ⇒ ¿piedra?
Carbonizado ⇒ se recoge carbón
y tierra (muy sucia)

Dentro de la tierra fragmentos de leña



Anillos
Concéntricos

→ Carbón pegado a la tierra, no lo
enterraron quemado. Se quemó 'in situ'

Diciembre 7/2000

A 30 cm del horizon de K13-25 con tallo serbo
K13-26

Caracterización suelo Perfil W-S K13-25 a
K13-26

Capa 16

Color : 5YR 6.5/6

Textura : Arcilloso arenoso

Plasticidad —

Estructura : debil desarrollo □

Consistencia : lig. duro

pegajosidad : lig. pegajoso

plasticidad : plastica

poros : Tubulares, muy pocos

Raíces : muy raras, finas

Diciembre 7/2000

Pisaflores (capas)

Color: 2.5 yr 5/6 4.5/6

Textura: Franco

Pedregosidad: — ~~1/4~~ ~~grava~~

Estructura: lig. desmenuado

Consistencia: lig. duro

pegajosidad: pegajoso

plasticidad: plástico

poros: pocos, vesicular

raíces: muy raras, finas

Rogon L-2

Color: 2.5 yr 6.5/6

Textura: Arcillo limoso

pedregosidad: — 1/4 grava

Estructura: débil & desmenuado

Consistencia: lig. duro

pegajosidad: lig. pegajoso

plasticidad: plástico

poros: muy raras, vesicular

raíces: —

Hoyas de Ceniza "Rogon"

2000
Diciembre 7 / 2000

Rasgo L3

Color: 2.5 yr 5.4 / 8

Textura: Arcillo arenosa

Pedregosidad: Hay pocas medianas, subangulares

Estructura: debilitamiento

Consistencia: lig: duro

Pegajosidad: = lig. pegajoso

plasticidad: = lig. plástica

poros: muy pocos, vesicular

raíces: 1- finas

Rasgo L

Color 2.5 yr 6.5 / 6

Textura: Arcillo arenosa / seco parece ceniza

Pedregosidad: —

Estructura: granular fino

Consistencia: blando

Pegajosidad: = pegajoso

plasticidad: = plástica

poros: muy raros, vesicular

raíces: muy raras, muy finas

Diciembre 7 - 2000

⇒ Wisco bajando el perfil (Muro)

K13-25 a 75. En el nivel 10-20

encontró una vasija semi-completa

Cont en el cuadro K13-35. c. 50cm BD

Según el perfil y el tipo de
relleno corresponde al Rango L3. Probablemente

⇒ Cerca se encontró la otra parte (se toma foto)
de la tortuga

Continuación caracterización suelo perfil W-S

K13-21.2 - K13-36

Rango D

Color: 2.5YR 6.5/6 con motas 10YR 8/4

Textura: Arcilla limosa, algo de arena

Pegajosidad: grandes angulares forman el limo

Estructura: lig. desarrollo

Consistencia: lig. duro

Pegajosidad: poco pegajoso

Plasticidad: plástico

poros: muy raros, vesicular

raíces: —

Dic 7-2000

~~1.1.1.1.~~ Capa 7 y 8

Color : IOR 6/6.8

Textura : Arella

Pedregosidad : no pedregosa

Estructura : lg. desmenuada

Consistencia : lg. duro

Pegajosidad : lg. pegajoso

plasticidad : plástico

poros : muy pocos tubular

raíces : —

en algunas
zonas

Roca ang.

aparece más fauna y concha

Wiso al seguir removiendo el sedimento del

muro en el c. K13-3S se dio cuenta q'

el Rasgo I-3 es delimitado por las rocas

y sale hasta la pared Oriental lo q'

antes pensaba era la entrada del Rasgo II

tal vez el Rasgo I y M no estén relaciona-

dos, sino q' la relación sea I - L3.

Para temporalmente igual pero no son el
mismo rasgo los separan las piedras

Dic 7. 2000

Caracterización Muro N-O K13-25 a K12-26

Rasbo C

Color: 2.5yr 5.4/6

Textura: Arcilloso arenoso (6)

Pedregosidad \Rightarrow —

Estructura = lig. desmenuillo

Consistencia = lig. duro

Pegajosidad = pegajoso

Plasticidad = plástico

Poros = pocos, vesicular

Raíces: = —

Humus = +/—

Piso: Capa 4, 5, 6

Color: 2.5yr 6.5/6

Textura: Franca

Pedregosidad = muy pocas, gran

Estructura = débil desmenuillo (6)

Consistencia = lig. duro - friable

Pegajosidad = pegajoso

Plasticidad = plástica

Poros = pocos, vesicular

Raíces: pocas, finas.

Humus = +/—

Capa 2 y 3

Color: 5yr 6/6

Text: Arcillo arenoso

Pedreg: —

Estruct: +/— (6)

Const = +

Peg = +/—

Plas = +

Poros +/— tub

Raíces: —

Humus: +/—

Capa 7 y 8

Color: 10R 6/6/8

Text: C

Ped: —

Est: gran +/—

Const: +

Peg: +/—

Plas: +

Poros +/— tub

Raíces: —

Humus: —

Diciembre 7/2000

Paseo 1

Color: 2.5 yr 5/6

Textura: Arcillo limoso

Pedregosidad: —

Estructura: lig desarrollo *grm*

Consistencia: lig duro

Pegajosidad: lig pegajoso

plasticidad: plastico.

poros. pocos, vesicular

raiz: muy raras, finas
stems

Paseo 17

Color: 2.5 yr 6.5/8

Textura: Arcillo limoso

Pedregosidad: —

Estructura: debil desarrollo *grm*

Consistencia: lig duro

pegajosidad: poco pegajoso

plasticidad: lig plastico

poros. = pocos, vesicular

raiz: —

stems: —

Diciembre 7-2000

Mancha amarilla - ~~Blanca~~ 3 m

Color F.S yr 6/6.8

Textura Azullo limoso

Pedregosidad -

Estructura = lig desarrollo gran

Consistencia = lig. duro

Pedregosidad - poco

Plasticidad plástico

Poros = pocos tubular

Relucos 3 -

Humor = -

→ Celo desde ayer excavó una limpieza
entos cuadrantes de L14-11 a L14-14
a K14-81 - K14-84 (Antes separado
como límite de Q duro.

⇒ Poco material aparecen piedras para
mi este y otro nivel deben ser
Transición a la roca madre. Estos empiezan
desde el Rasgo N (final).
Esperamos llegar hasta el nivel en q'
dejamos el Rasgo N y lo q' excavamos
más del Bañero.

~~Diciembre~~
~~7/2000~~

K13-65 N 30-40 al quitar el muro
fragmentos de cráneos de venado

→ El límite q' marcamos en I puede
ser el límite de L3.

Rasgo J va en dirección Oriente
debajo del horizon.

~~Diciembre~~
~~8-2000~~

No se trabajó en el sitio, día de la
Madre. Trabajé yo en la casa
ordenando el material.

Diciembre: 11-2000

Se trabaja Rasgo Q y Transición a la
Roca madre.

Rasgo II

Wiso al tratar de despejar el muro
en K13-65 y K13-66 a fin
de llegar al hueso de tortuga.

Diciembre 11/2000

Se levantó el horcón en K13 75, pero parece q' no es horcón solo son de carbón y no se ve un cambio de tierra.

Rasgo RR

→ El uso continuó quitando el muro para llegar a los restos de tortuga
→ El suelo parece rellenado por el ~~h~~ delimitado por piedra /

~~Remanente de horcón~~

→ Cole excavó la transición.

4N. 40-50 ⇒ carbón, delimitado por piedras. parte del Rasgo de la tortuga

68-69. ⇒ Rasgo ^{K13-} 65-66-67 divide

etiquetar ~~esto~~ como Rasgo ⇒ Tener cuidado

⇒ ~~Rasgo~~ ≈ Rasgo ~~RR~~ RR

Diciembre 12-00

Transición Roca Madre L14-2 NO-10 →
No hay material cultural.

Rango ~~14-2~~ →

Tortuga

Pez sierra



Aso.

Tierra ceniza / psada
muy compacta

→ Cerámica similar cinelo U/R
pero exterior rojo / interior
chocolate. → Tapak

→ LUSO inicia limpieza L-4 donde
está el Canasto. → Canasto
boca a bajo se ve un
asa → abajo restos de
una pelvis humana. Chinos
visita apariencia alterada de los
que estaban en la vasija (urna)

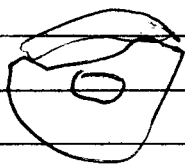
Diciembre 13/2000.




Tejido
mas
visible

Diciembre 13-2000


Tome la decision de levantar el canasto
esta boca abajo, puede cargar mas y
profundizar mas.



Una



20cm



canasto.

Solo
tomar
segunda
muestra
para
consolidar

Diciembre 13-2000

Se continua la ampliación para recuperar
Vasida del Rango 0 (que contiene
huesos humanos)

Dentro del Relleno que esta limpiando.
W150 90-100 Rango L4, aparece
un tiesto engobe crema -decoración
en negro. Muy similar a tiestos transi-
cionales entre Cubita y Conte.



~ Negro (Superficie brillante
como Tonosi?)

→ Se : El piso tiene señales de
hollín y huellas de raíza

Diciembre 13-2000

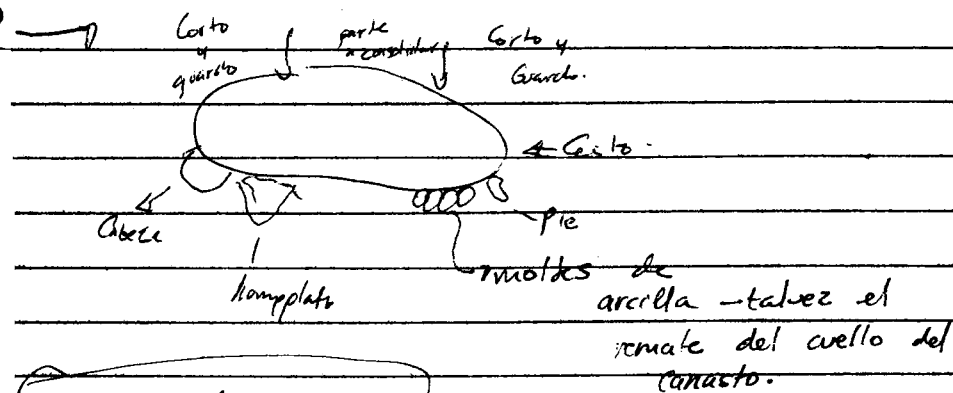
Rasgo L-4 debajo de la Costa

Debajo del Cesto Individuo 13.

→ Posición fetal (piernas y brazos flexionados, adulto bien estado de conservación) (primario)

→ Una de L4, fue ofrenda?

Arabe nallo 99 → empieza Rollo 100



Diciembre 14-2000

→ Prepare 200 ml de Acryloid

— 200ml Acryloid al 20%.

— 200ml Thinner acrílico

→ Aplicado por goteo. en su totalidad.

→ No se aplicó en la superficie solo las paredes.

Diciembre 11/2000

→ Contenido de ceniza se guardó aparte antes acryloid. → Consolidante se aplicó en la ceniza. Puede caer consolidante en el entierro primario flexionado — mira al norte

→ Se envolvió en un solo rollo de gasa con yeso → se cubrió con papel estéril.

→ Cele no sino ⇒ próximo paso a seguir

→ Continuar lo del Rango 0

→ Luiso hace un corte longitudinal al cesto en forma de una de bebe
↓ con un tejido muy similar a los sombreros pintados (esquina de peacado)

→ Ceniza individuo 18 Cesto Rango (-4

→ n 90-100 ⇒ lleno de conchas y tenazas de Carreño

~~26~~ horas op 7 ~~4~~ ~~63~~ hojas
~~38~~ hojas 5 → op 6 de
~~46~~ horas ⁶ ZINC

88
15
63

Diciembre 15/2000

→ al momento de excavar al nivel 50-60 del tiro BTG-73. Recogí el material igual pero en el dibujo marque diferencias en los cuadrantes J13-76, J13-66 → hay mucha cerámica ← Proveniente del Raseo L-5

Entre el J13-75 y J13-74 ⇒ aparece cerámica en la matriz amarilla con algunos restos humanos.

→ El resto del cuadrante aparece tierra roja compacta con muchas manchas amarillas.

→ Hoy por la mañana dije a Luis q' rediseñara los últimos telleros de la op. 7. → En su gran mayoría eran los telleros rojos de la roca madre.

Revisé ~~cerca~~ cerca a la roca con el cable y se encontró una camisa, pura tierra de huaseo.

Diciembre 15/2000

En vista de eso le dije a Cole, Luis y
con Luis q' recogieramos todo el techo
de zinc para evitar q' se estropearán
las hojas.

Mientras tanto yo etiqueté material y
catalogue unas bolsas con sedimentos

→ Rango 2-4 debajo del Canto.

Mujer boca abajo
enterrado primario

flexionado -

lateral izquierdo

futa al norte

Molde
con
2 huesitos

moldes
de arcilla

Roca
Madre

Columna
Médica
Ausonia

Norte


Se hizo un corte
longitudinal para
ver posición
Canto - ceniza
- huesos.

buen estado de
conservación de
los huesos.

límite corresponde
al
límite de la abertura
de la urna

Diciembre 15/2000

Rasgo R → Es la ofrenda del Paquete
Rasgo J: ? → Mancha
amarilla frag piso grande, etc.
→ Wiso empieza a quitar el muro
114 - 91,92 / 81,82 / 71,72 / 61,62
para dejar expuesto el Rasgo L



→ Cele sigue quitando el Muro para
End nivel 60-70 sobresale (despejar el R.O.)
el Rasgo LS ← Esta nivelada al arroyante
por encima el Rasgo L-S u 50-60 (estos solos son 3cm)
y el Resto luego por encima R.O. → N 60-70

Diciembre 18. 2000

→ luego Cele quita la Mancha
amarilla - en niveles de 10cm
Lo demás se dejó quieto hasta
finalizar la mancha.

Rasgo S huesos de animal
huesos humanos
testos de carbon
Concha


Diciembre 18/2000

Hoy tuvimos visitas; a Chiriquí
→ Luiso continúa la ampliación para
despejar el Rasgo L. Se incluye
la limpieza del pozo de huacuco.
Se ha quitado el muro en toda la
extensión del Rasgo L (lo demás
se dejó quieto.

→ Quitando el Relleno (cerca a tierra
chocolate) Se ~~quitó~~ encontró un volante
de uso en "piedra".

Diciembre 19-2000

Luiso continúa excavando el Rasgo L
N 10-20



Diciembre 19-2000

No se ve contorno - La Concha de este limite de ceramica esta muy erosionada. Parece como si la ceramica se rompiera en una grieta.

Cele. bajo el PLUVO Rasgo O.N. 30-80
Carbon, huesos & animales, Ceramica.

Se decido con Wiso q' la mancha amarilla q' aparece cerca del limite de la az. Se llamo L-7, muy diferente a L y a la tierra cercana al esqueleto L6 q' el limite de la Ceramica.

→ L7, Rolleno mixto rojo, Amarillo chocolate, talvez fue el rasgo q' perturbo el huqueo ⇒ Dentro del huqueo encontramos Ceramica conte, huesos largos y una mandibula.
Pl + 237
Anterior o Rasgo L.

Diciembre 19-2000

→ Dibuja perfil del Cesto.

→ Luis termina de descubrir el individuo 18 para la foto de Marcos G.

Muro Rango D → nivel 80-90 / se descubre 90-100 → huesos humanos dispersos (falanges, calcáneos, molares)

→ Individuo 18;


Posición con torsión, cara boca abajo, torax boca abajo, pelvis a la piernas de medio lado.

Debajo del brazo derecho se encuentran moltes muy similares a los moltes encontrados en la pelvis.

Diciembre 19-2000

Rección Individuo 18.

Boca abajo



Diciembre 14-2000

→ Wiso en L7, encontrei caparazón de tortuga (Chelonia)

Diciembre 20-2000

Wiso termino Rango L7, ofrenda de la tumba q' se huaguo

Similiar sit. Rango J y R. ^{capas anteriores y estratificación de}

L6 → tumba rompia Rango L

→ N 20-30 / antes todos los sedimentos Rango L (Solo el individuo Rango L6.

→ Termina digger Ind 18 Rango L4.
Esc d.s.

December 20-2002

→ Limite Rango L (Ceramica)
Concha (Iphigenia), Venado, Zaino,
Hietacos (frag.) o batatas → Ceramica
concha


114-81,91 Rango L N 30-40 → frag.
Pinctada mazatlanica, pendiente en proceso
CONUS patricius.

→ Se define contorno de L. Se separa
de L.6

↓
L.6

↓
L

→ Rango en forma de hoyo
como L.4.

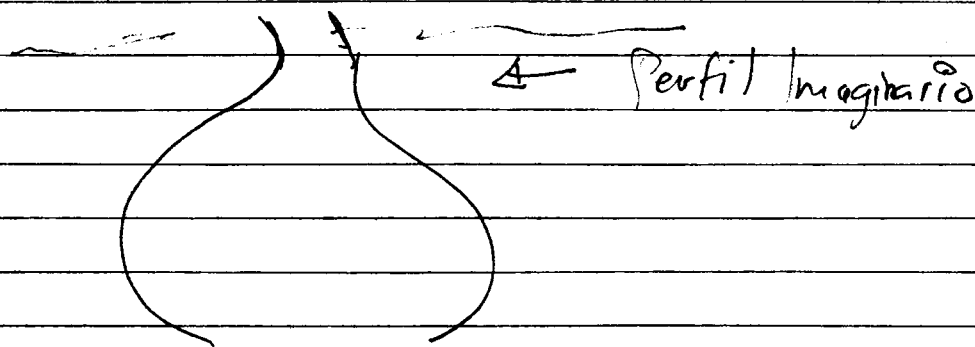


Diciembre 21-2000

WISO se dedica a bajar el
R. L hasta n. 110

Se Recupieron 4 Vasijas

→



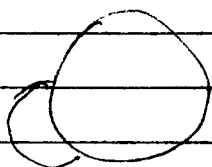

→ Sale mucho carbón - huesos,
flechitas.

→ restos dietéticos

→ Parece una cámara especial
para vasijas.

Diciembre 21-2000

Raso L




plato boca de j' o

olla quebrada

plancha
ceriza

olla
debajo



ollita

olla
quebrada

Cela y yo nos dedicamos a
levantar vol 18.

→ dedos quemados (mano epica a los)
moldes

Diciembre 22 2000.

→ Cele y yo terminamos dibujar
Rasgo 0. N 100-110.

→ WSD inicia dibujo de la bran.
de Rasgo L N 120. con el
molde de la tumba R L4.

Rasgo L \Rightarrow N 40-50 ^{J14-} \rightarrow Pinetada
pendiente - Lomas patricios
Cerro con cortin

Me parece q' Rasgo L y L4
son un mismo Rasgo solo q'
L es la ofrenda de la
persona de L4


K14-100 → J13-100

Diciembre



K14-90 → J13-90

22
2000

K14-80 → J13-90

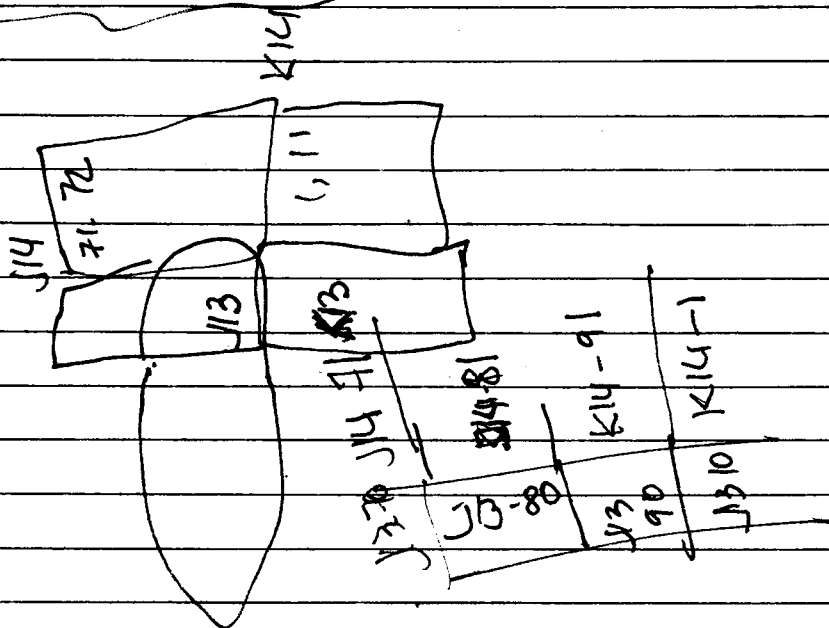


→ Rasgot



→ Ind 18

Diciembre 22-2000



Triso mico levantando las varijas
para el Stio queda solo y pueden
llevarse las varijas.

→ el plato boca abajo pintado
→ rojo nativo central cargado
Conte
↓ debajo varija y

→ Un brazo con palas y cara de buho
→ debajo nivel 120-130
de
cer ollas

Diciembre 22-2000

Rasep L \neq Rasep L4

Debajo olla 4 esta apareciendo \rightarrow talón humano (pero dejamos hasta nivel 120-130)

Olla grande \downarrow \leftarrow tenía una piedra adentro.

Rasep L

RL4

(má antigua)

Diciembre 26-2000

Nota aclaratoria:

Los códigos en el registro de campo del número ~~13376~~ hasta ~~13376~~ hasta 13844

K14-90789 \xrightarrow{e} 13,90,89

14, 100 \xrightarrow{e} 13-100

Diciembre 26-2000

Etiquete un cubo completo de material

⇒ hice los dibujos en tinta de algunos
Reaños.

Enero 30-2001

Reinicie el trabajo en Panamá - Hoy
estoy revisando un material de la Q07
q' no tenía código de registro.

Empezó con el número 9502.

- También hice la lista para Richard
de los latinos aspirantes al intership

- Claudia luego de cernir la tierra del
individuo 3 Punta 2 R12y13, se encontró:

Cerámica

Concha

Libra

Piso

Canto

Tejido

(Enero 29 - 30-31 / Feb 1-2)

Trabaje en la casa del Proyecto
Organizando los dibujos
de la Operación 7.

Feb 5-6 -7

Fui a Panama a la reunión
para la exposición de STRI
en Mayo.

Se organizó una exposición
para la gente de Washington.

Feb 8/2000.

Justin y Megan trabajan hoy
conmigo en la excavación G.

Ellos están dibujando lo último
del Barrero Q3 y la Roca
Inadrt.

Febrero 8-2000

Reuníras también ya ~~dibuj~~^{anexo} los dibujos de la Op 31.

Lo único que me falta es agregar el número consecutivo de los dibujos.

- Trabajo para mañana

1. Terminar el dibujo Q

2. Tomar fotografía

3. Excavar Rasgo L N. 120-130

4. Rasgo O n. 100-110. → Tomar fotografía y luego Excavar

5. Excavar en K14-44 solo donde se vea existencia de cerámica.

6. Levantar individuo L-6.

Febrero 9-2000

Trabajamos en la casa voluntarios
cerámicos.

Febrero 12. 2000

Barroero Q = n. 20-30.

→ Lo demás de la Zona EXCO.

Roca madre. 25-35 (Transición)

Tomo tres fotos en el Rollo de Julia. → Barroero n. 20-30.

a partir de la foto 17-16-15.

A partir de K14-98 continúa el barroero Q. De estas coordenadas

hacia el occidente aparece roca muy meteorizada y una tierra más roja que parece la roca madre en el

perfil del p.H. se ve tierra roja y rocas ~~esclerizadas~~ E. de la hasta allí por roca madre.

No excavaremos al occidente

Luego de quitar brinle de casa se ve brinle de piedras pero ahora encima sigue barroero Q hacia el sur de la elevación cerca de las

Febrero 12. 00

tumbas Q1

Relación de basurero Q (Material Conte)
con el resto.

Me parece coetáneo con los Rasgos L
porque

Rasgo Q

- 1- Cerámica Conte
2. Debajo de Pared
y ISO
3. Actividad intermedia
- tumbas entre las piedras

Rasgos con cerámica
Conte

1. Cerámica Conte
2. Debajo de Piso.
3. Degradación de
las capas de
Piso

Justin y Magon continúan con el dibujo
iniciado en febrero 8.

Febrero 12 - 2000

Tareas pendientes:

- Rasgo O

- Rasgo L ← rampio roca madre

- Individuo LG.

- El resto se encuentra ya en la roca madre: dura, rocosa - ocre, sin mal cultivo

09	na	88	OH	82
			82	
	78	78	81	84
	88	SL	78	48
	45	18		22
	12	28	88	
	96	98	88	
	88	88	68	
	56	98	16	
	66	68	8	88
	92	89	8	88
	92	92	43	94

→
Norte

Medidas
de
profundidad.

2mm

1mm

Feb 12-2000

Megan y Justin inician la excavación

K14-88 / 98 → Tratando de dep. rca madre.
→ Tierra muy rica infen-
cio de raíces. muy poca cerámica algunos
huesos de venado. n. 20-30.

→ en realidad ellos excavaron sin
Ayurde y Julie con el fardolito.

Febrero 13-2000

Se siguió excavando en K14-88 y L14-88
Al quitar los sin Justin y Megan
notan q' hay poca cerámica y
la tierra se encuentra dura como
piedra → hay muchas piedras
fragmentadas parece q' nos acerca
nos a la R. Madre.

Febrero 13-2000.

Revisar etiquetas de Justin y Megan

→ Pueden ser nivel 10-20.

en comparación con la q' hay
dibujo. Revisar el registro.

→ Basurero A 20-30 zonas compactas
cerca a las rocas y suelo muy suelto
y suave (como la harina).

Del rollo fotografico que esta utilizando
Julio tome 3 fotografías 82 del
Rasgo Q n 20-30 L14.

Y una de Megan excavando.

→ luego tome 4 fotos del Rasgo O
N: ~~100~~-110./120.

L14-19 ~ Rasgo Q no 20-30 ~

Justin Encontró fragmentos trabajados
de Pinxtada mazatlanica

Febrero 13-2000

Allegan en 114-99 \Rightarrow Sue acumulación de cerámica junto con piedras \Rightarrow claro a se modifica por que hay 4 raíces muy grandes

La constante en este nivel está baja densidad de material y la aparición de desperdicios de concha trabajada.

Aunque estamos circando en medio de 1/4" hay pocos huesos de animal.

Feb 14-2000

Don Wiso Terha Exc Julia Op B

Wiso trabaja ahora Op 6.

nivel 130-140 Rusgo 2

\rightarrow Relena siglo grave

-aparato un metal


-Usija efigie

-Hueso picado y disperso sin ningún tipo de patrón

-Graveta 113 - 90 - 100

Feb 14-2008

aparece muy poca material. Dentro habian huesos de ratón / carabá.



huesos muy fragmentados, parecen masticados → según Wisso^{ra} acción de animales. (Aunque puede ser un oso)

→ Entierro secundario o perturbados: presentan otra matriz de tierra, no pudo decir Ind.

→ Megan y Justin levantaron el material de la otra sección de L14 m 20-30 muy poca material.

Van apareciendo pedras - tierra muy dura poca matriz

Feb 14. 2000

Rasgo L 130-40

→ huesos muy similares a los huesos de la Urna 2-4 como quemados muy deteriorados y con una costra pegada.

→ se destaca q' la Herra se sometió al calor.

→ apareció una copa - efigie Curo.



→ hay un hormiguero y huecos de animales

Febrero 15. 2000

Wiso e Irina levantaron los huesos humanos del Rasgo L.

Se terminó en el nivel 140-150 al llegar a la Roca madre.

Feb 15-2004

Justin y Megan siguen excavando en el Raso Bartero @ n. 20-30' poca cerámica, muy dura la tierra → hay muchas rocas tal vez están llegando a la roca madre.

Luiso está dejando expuesto Ind 13 del Raso L-6. Se encuentra fragmentado porque Conrado le puso el pie.

Parte del individuo se encuentra dentro del muro oriente J14-73. Tal vez hay q' hacer una gaceta para sacar el individuo.



hizo 10 tumbos y expone en el nivel 10-20.

→ n. 0-10 21 fue recogido en estos cuadros como Raso L n. 30-40

Febrero 15-2001

Rasgo L


N 130-140



Vasija
efigie

Decorada

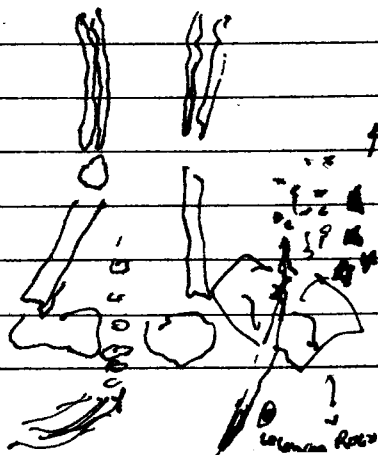
- talvez con la



Ornamento
del
borde.

El individuo 18 Rasgo L-6

Se encuentra : Entierro primario
extendido , cabeza orientada al
Occidente . Depositado encima de
pedras.



planicie Norte

Posición

Estratigráfica


abajo capas

de piso


Feb - 15 - 2001

Justin y Megan finalizan Barrero Q
n. 20-30. Muy poco material - tierra muy
dura.

Megan y Justin continúan excavando
esta vez su tarea es:

Excavar muro  Rasgo nivel 110-120
hasta nivelar el Rasgo Q q'
excavo Luiso

→ les dije q' respetaran el cantari-
no de la vasija. Y respetaran
la mancha amarilla.

Lo otro q' se va a respetar es
la zona q' identifico Cele en los
Cuadros J18-66, 76 donde se
encontró una pequeña vasija. 

Mientras tanto Luiso dibuja Rasgo L-6
ind 18 n. 20-30.

Febrero 15 - 2001

Tome 3 fotos del rollo q' comparto con Julia.

2 fotos Justin y Megan en el Rasgo D-
& foto de Luiso dibujando en L-6

- Tareas por realizar:

* El dibujo de planta de lo
excavado por Justin y
Megan como Basurero Q
n. 20-30 inferior (inferior para'
solo bajaron 5 cm.

→ la tierra del Muro Rasgo; Es una
tierra muy granulosa → dura y con
poco material cultural.

Feb 16 - 2001

Megan continua la excavación del Rasgo o
Muro n 110-120 aparece otro límite de
la marcha amarilla.

Muy poco material cultural.

Justin me ayudo a levantar Ind 13 Rasgo L-6
→ Hoy vinieron Profesor de Postgrado de
Santiago de Veraguas ← Historia

Abril 11 - 2001

Continuamos con Luis la excavación
Rasgo L-6 Ind 13 n 20-30.

Muro Norte → Se encuentra aun
allí el cráneo y brazo izquierdo
→ palustre / Mula '18
Pocos restos finura

→ fragmento de piso (enterrado)
entre las piedras → rompió
el piso de : : : : :

Nota Ind 13 etiquetas equivocadas
en vez de decir Rango R Ind 13
dice Rango L-6 Ind 13. Abril 11/01

Rango L-6 Ind 13 muy
similar a R14/13 de K Op 7.

Mismo concepto individuo
entre piedras

→ Tome foto de esto no meercia
registro grafico por estar dentro del muro

Luiso va excavar ahora R0

Indiv 16 y 17 en nu locm.

~~area~~.

Se tiene encuesta

1. limite q' dejo Luiso en
J13-96 Tierra muy dura

2. Limite q' dejo Gile en
J13-86 con olla pequeña

3. Diferencia entre rellenos

J13-93 → donde esta
el Rango hay restos de

Concha

4. Recoger mancha amarilla y
gris.

5. códigos para cada elemento.

6. Se empezara a partir
del nivel 60-70, como Gile

Abri 11-01

y Justin y Crá excavaron el muro
utilizando otra denominación de
niveles, se ha decidido q' luego
de nivelar el muro a lo q'
se había expuesto de la urna
antes de la ampliación, a este
proximo nivel en todos los
cuadrantes del Rasgo se
denominaran nivel 60-70
nivelación

J13-96 ~> N. 60-70 ~> Se vacio
el contenido de un hoyo con carbón y
tierra muy granulosa similar a la arena
→ El contorno oriente del Rasgo O
fue reevaluado por lo tanto vamos
a quitar terreno sobrante y se llamara
para diferenciarlo como limpieza.

→ No se dibujo hasta terminar de
excavar N. 70-80.



Abril 11/2001

Dentro del mismo raspo D en el nivel 70-80 se encontró una osamenta ind. 1 viduo prob. adulto en posición extendida q' no se puede determinar



Cabeza orientada al
oriente

← N



Diferencia entre ambos
prof. 20cm

Raspo similar a L4

Abril 16 / 2009

Dije a Luiso q' terminara de quitar el
nuevo la tierra q' pusimos en
el limite del Raseo.

Veremos q' lo q' antes llamabamos LS
es realidad Raseo O.

Este es un raseo delimitado por
pedras a manera de muro y
en algunas partes por manchas
amarillas q' son producidas por
la accion de las hormigas.

La tierra es de una composicion
heterogenea: tierra roja, fragmentos
compactos de la misma pedazos de
carbón, manchas amarillas, cenizo,
pedazos de cerámica entre.

En este Raseo O se ven 3 cuerpos

1. Evento más reciente: unar con los restos de 2. individuos con dientes en corda y agata. Muy deteriorada, los huesos por haber sufrido una abstracción por calor. (fase 1)

2. Uros esqueléticos en: pos. Flexionada uno de ellos tiene una flecha en la cabeza y una varija con mamelones abismada, verdadera y ahumada tipo cork. (fase 2)




3. Un evento más antiguo q' consta de una gran urna de usas u uello alto labrado por una escudilla (fase 3).

Dentro del tellero: vain: recarrosó arena, conte, huesos humanos ahumados, carbón, huesos de animales.

A continuación se describe el esquema del largo:

Flora de plantas delimitada

Abril 16/2001



Urna 1 (fase 1)

Ind 19 y 20 (fase 2)

Urna 2 (fase 3)

Abril 17. 2001

Dientes ind 20. → negros / masculino
posición flexionada algunos huesos
presentan concreciones como los
huesos de la urna.

→ Dentro del sedimento ^(conchas) ~~total~~ ^{animales} 9.
Unen en las letrinas y caracoles
terrestres.

Decidi levantar Urna 1 fase 1 →
no conserve el material dentro de
bolsas > ~~cermi~~ ^{cermi} el material malla 1/8
cuando se llega a la fase 2 del
Rango 0 → aglomeración huesos
perturbados por animal a' o su
vez perturbo ind 20 fase 2
→ Cambio de color de la tierra,
menos rojiza.

Agglomeramientos huesos ~ arbol de
Koche op 4. Huesos deteriorados
Dentro huesos de guerra

Abril 18- 2001


Luiso termina de levantar la agrupación de huesos al final del la Urna 1 fase 1, ahora esta (impulso) para exponer mejor Ind 19 y 20 fase 2 y se encontró una vasija minúscula y otro erguero → Aquí hay un cambio de tierra → Agrupación de huesos → cerca ceniza ~~+~~ colocan veladoras.

→ Terminando de excavar debajo de la Urna n. 90-100 fase 2 Luiso ~~de~~ acaba de encontrar una copa.



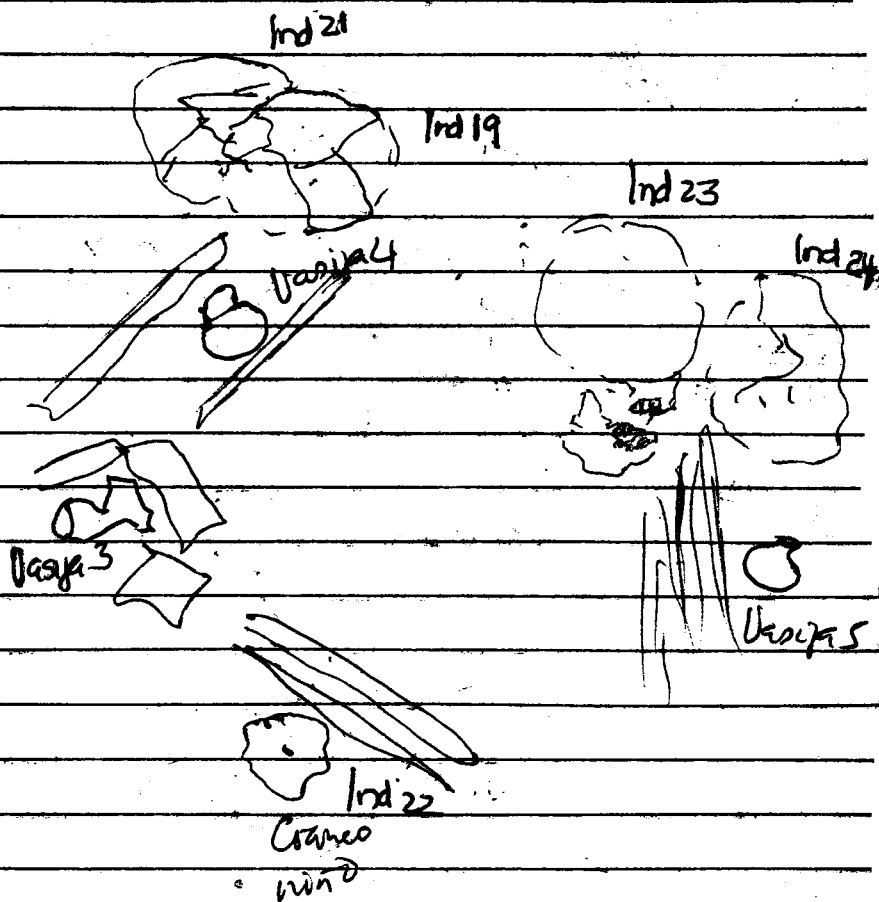
Fase II → aparecen una hilera de piedras q' separan los individuos 19, 20 y de la Urna 2.

North



Abril 18 - 2001

Luiso sigue excavando para dejar
exuesto mejor al individuo 19
y se encontró lo siguiente.



Abril 19- 2001

Se despejaron mejor la fase 2 y 4
Se pueden observar agrupamiento
de huesos q' no están articulados
y presentan bastante deterioro.
Sin embargo, de no poseer un
patrón los huesos se
encuentran acompañados
de Ofrendas Cuisacas.

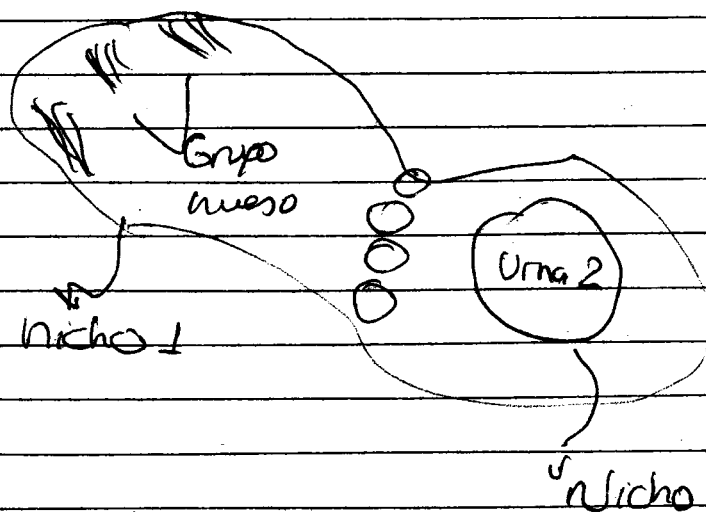
A estos grupos de huesos los
llamamos Grupos de huesos
humanos

en J13-73 Se ubica 6 H2, se identifico
cráneo niño (Ind 22) los demás
huesos largos adultos, (pelvis
abertura $3 \frac{1}{2}$ cm. .

Grupo de huesos 2 "acompañado" de
3 cráneos huesos no articulados
muy deteriorado Ind 23, 24, 25

Abril 19-2001

Grupo hueso 3 → Sobre la boca madre, muy deteriorados. acompañados de dos varillas humilleras. huesos largos q' sin embargo no parecen de niños



Disposición de Largo O dos nichos en el Nicho 1

Se ve q' los huesos fueron acomodados, como en la Op 4. Tumbas rectilizadas

Abril 19-2005.

Eso explica porq' la Urna 1
se ve tan deteriorada y fue
objeto perturbación las legaron
abiertas. Acompañados pequeños
círculos de ceniza, tal vez
encandian una especie de
antorcha o vela.

Sigue sin saberse el paradero Urna 1
se quito el pedestal a fin de
dejar expuesta Urna 2, Arca,
pero no tan deteriorada

Tepalcates \Rightarrow escudilla

Urna \Rightarrow olla grandes asas
cuello alto.

- Urna 2 no se encuentran
tan deteriorada.

Abril 20-01.

→ levantamos primero la tapadera Oma 2 anejando a cada frag. un número. Tierra se abrió, se excavó a fin de saber si contenía restos.

→

Solo en el fondo de la caja se encontró -los restos de un bebe muy deteriorados y no articulados. Al lado y boca abajo se encontró un platito rojo (barrilera) q' no tapaba los restos.

Tenía señales de uñas, etc. Una se encuentra depositada en la roca madre

al abrir el contenido se recuperaron más restos humanos concha y una cuenta en cerámica.

Abnº 20-4-01

Al igual q' la Op. 4, el
Cargio 0 (asociado a Conte)
puede considerarse como
una tumba familiar en
la q' se enterraron tanto
adultos como infantes y

Comprende.

— Zumbas

— Urna

— Primario flexionado

— osarios

Abrº | 21-01

Tareas por realizar.

1. Perfil Norte de la ampliación para Rasgo 0 ✓
J13-73 a 76.
2. Dibujar Nichos luego de levantar Rasgo 0. ✓
3. Recoger lascas como R. E. - R. H. y Capa 9 (final) ✓
N. 40-50. Ver dibujo N.º 159
4. Excavar Urna Rasgo 4-4
5. Buscar vasija perdida asigne código (aunque no está marcada) Rasgo 0 fase I
J13-76 N. 80-90 Vasija 2.

6. Buscar dibujo de Julia ✓
realizado [Feb 16/2001]

(ESQUINA SE - en el area de los
bebés - Justin, Heepan)

Mayo 4 / 2001

Abril 21/01

→ Tareas programadas realizadas
hoy :

① Perfil Norte ampliación ✓

② Dibujar Nichos ✓

③ Recoger Material Rosgo E Dibujo 159 ✓

④ Dibujo Julia Basurero ① +
Transición R.M N. 20-30. ✓

Julio 27-01

Estoy levantado Transición a R. Madre

20-30 → En el Cuadro KIU-90

Aparece un conchazo, puede estar perturbado
por las raíces pero se introduce en
el mismo en dirección oriente en
los límites de la excavación

levante. Comienza del Rasgo L-6

también

* Verificar Rasgo O

próximo nivel ~~80-100~~ 110-120

Fase 5

Debajo de la Ura 2 se vio en el
"concolón" de la misma zona
es probable que sea un entierro
similar a la Señora del cesto


Julio 27/01


* Proximo ni de registn 14609

31/7/2001

dimiso y yo (Juno Sanchez) continuamos
con el paseo a la hora 6. que
Dana había dejado.

Debajo de la una carisma hacia el Norte (Anil 110-120) - fase 5 - aparece un nuevo grupo de huesos humanos con al menos 2 individuos (2 cráneos) ¿Infantes? - ^{seste} Secundaria, los cráneos junto hacia el ~~este~~, huesos hacia el centro y en el ~~extremo~~ extremo este una mandíbula. En el sillón se encuentran huesos y dentas humanos de adulto, algunos huesos fósiles incluyendo una parte de proyectil ^{infantil} de base aguada



Además se hallaron dos (2) terminaciones de
brazo de peje-sierra? =  y una
cuerpo triangular de ~~cabeza~~ cuerpo, por su
dureza ¿Spondylus?

Justo debajo de la arena, ~~no~~ un depósito elíptico
de ceniza (se sacó una muestra completa)
y en el fondo, aparentemente, ~~se~~ comienzan
a aparecer vasijas ~~(como el tipo de)~~
(3 vasos cilíndricos y un cuajado de base redondeada)
apilados sistemáticamente → nivel 130-140

En este mismo nivel aparece aislado un
colgante de cerámica imitando un diente y
hacia el NW del largo (cuerpo J13-76)
al menos 2 (de) conchales de OLIVA +
perforados.

A examen el nivel 140-150 se ven expuestos
en conjunto de ofrendas, en el centro de la 'bareda'
que se adentra hacia el Norte y este por entre
pedros de la zona madre, ofrendas: Las cuales,
estaban relacionados a un individuo (infante o
subadulto) del ~~cual solo~~ que solo quedo parte
del cráneo pélvico y huesos del muslo. ^(cuerpo 26) ~~estaban~~
estaban atachados lo que indicaría que ~~eran~~ eran
un enterramiento primario en posición flexionada. Se
~~era~~ la enterradura original de la cual se sabe bien
al NE - los huesos estaban mezclados con una
masa matriz de ceniza o polvo gris

~~164~~

3m

64,5 sobre
el suelo.

164,9

1/8/2001

OP.6

Se conecta el datum ubicado por Diana para medir las profundidades con alguna de las estacas establecidas por Claudia Espinel en 1998, en el muelle que ella hizo de la monticulación de la OP.6. No se pudo ubicar el datum de concreto establecido por S. Sánchez en 1992 por problemas de visibilidad.

Entonces, el teodolito se estableció en el punto de divide los cuadrantes

K11-K10 (sentido E-W) y

K11-S11 (sentido S-N) — Es posible que

el nombre de este datum sea K11 que está $\approx \pm 20$ metros al Oeste de la esquina NE de la Operación 6 *

Profundidad de K11 respecto al ~~datum~~

~~1998~~ a la esta (?) = 4,40

Alta del teodolito respecto al suelo = 164,9 cm

lectura del Datum de profundidades de Diana

Corresponde al tubo ~~que~~ que sostiene el techo principal de la excavación = 4,2 cm

a 90° vertical. — pero el datum está 3 mm más arriba de esta lectura

~~Don~~


✓ Dirección - $85^{\circ}4'45''$

→ Por lo tanto el datum de 'Dirina' de la excavación está a 165,2 m sobre el punto #11 de C. Espiguel.

Este día se termina de excavar el largo 0
Parramón:

Fase 5 (nivel 110-130): Grupo de huesos 4 - incluye dos cráneos, algunos huesos largos. Los huesos tienen adhiriendo una corteza de arcilla que parece estar quemada. * Su estado de conservación, su coloración, fragmentabilidad se asemeja mucho a los restos hallados en ~~el mismo~~ la zona de cerámica de un largo vecino (fase 6 U) y * el que tenía adentro el envuelto de arcilla y sobre estos se encuentran apartados hacia el borde Norte de la losa bareda. No se descubren ~~dentro~~ artefactos directamente asociados..

Fase 5 (nivel 130-150) Individuo 5B - incompleto, primario + fragmentado - ~~hacia el~~ borde de la pila dependiente al borde NW
1 parramón

de la bñda (pelis, vertebrae lumbares,
Femur y tibia y fñbula) Directamente asociado:
2 cuentas triangulares de conchas indirectamente
asociado: 4 ungas apaladas (3 una cubiti y
una dñta. O pñmaria) y dos cubitula de
conchas, de 15 a 22 cuentas de dñas algunas agnape
das otras dispuestas pero todas en la misma
zona de la bñda; 1 conch. perforada, 1 conch.
biabito abierto, 2 ligeros puntos de proyectil,
dos mas (verdusens) ~~est~~ se hallaron en el
vellano ; Dos dñtas de cuello bajo
y boca amplia, no con ~~mas~~ agarraderas;
2 conchas y la otra conteniendo entre humeros.

PAGE 5 (mul 150-160) la bñda se expande
por entre las desmenuadas hacia hacia el
NE donde por debajo y entre un molde
de ceniza (o polvo gris) que es fuertemente
resultó de forma ~~rectangular~~ cuadrangular, aparece
el individuo 26, del que solo quedo ~~el~~ la
escápula, la clavícula y humero y otras partes
diapendiguadas (~~se~~ ~~estab~~ estaban articuladas,
el humero sobre la escápula lo que sugiere que
este adulto estaba boca arriba - su cabeza
apuntaba hacia el NE.

La ~~parte~~ la parte incompleta de la
individuo 25 y 26 indican la chignon
inicial de la ~~separación~~ separación para inhumación
primaria tal y como se la describe en
los volúmenes de la OPL y en la OPL.

La perturbación se debió también a ridas de
hormigas ~~en~~ en arrietas que dejan dejar
~~por~~ hacer circulares. Mi opinión es que
el desarrollo de los los huesos de ~~los~~ los
individuos 25 y probablemente del 25 no fue
muy confiable pero probablemente una hueso.

(Aunque, la perturbación no obedeció a
además un depósito (acuí?) sino que fue
deliberadamente para desfilar la parte
del adulto o reubicarla, lo cual se
debe corroborar investigando si las erones
del grupo 4 ~~en~~ son de la individuo 25 y 26)

En el individuo 26 se encuentran las
siguientes ofrendas: una colón, 2
distintos objetos similares a los del individuo 25;
varios espines dorsales o literales de
pez (no son de valle ~~de~~) y una balza de
corcho.

8/8/2001

Starto a la excavación la para recoger
concha de Anodonta grandis que
quedaban sobre el muro que divide las unidades
K13 y K14. ascendimos al la etapa 3 -
nivel del piso.